

ПРАВИТЕЛЬСТВО РОССИЙСКОЙ ФЕДЕРАЦИИ

ПОСТАНОВЛЕНИЕ
от 31 марта 2020 г. N 379

О ВНЕСЕНИИ ИЗМЕНЕНИЙ В ГОСУДАРСТВЕННУЮ ПРОГРАММУ РОССИЙСКОЙ ФЕДЕРАЦИИ "ВОСПРОИЗВОДСТВО И ИСПОЛЬЗОВАНИЕ ПРИРОДНЫХ РЕСУРСОВ"

Правительство Российской Федерации
постановляет:

1. Утвердить прилагаемые изменения, которые вносятся в государственную программу Российской Федерации "Воспроизводство и использование природных ресурсов", утвержденную постановлением Правительства Российской Федерации от 15 апреля 2014 г. N 322 "Об утверждении государственной программы Российской Федерации "Воспроизводство и использование природных ресурсов" (Собрание законодательства Российской Федерации, 2014, N 18, ст. 2168; 2017, N 15, ст. 2215; 2018, N 15, ст. 2140; 2019, N 7, ст. 634; N 14, ст. 1537; N 50, ст. 7381).
2. Министерству природных ресурсов и экологии

Российской Федерации:

разместить государственную программу Российской Федерации "Воспроизводство и использование природных ресурсов" с изменениями, утвержденными настоящим постановлением, на своем официальном сайте, а также на портале государственных программ Российской Федерации в информационно-телекоммуникационной сети "Интернет" в 2-недельный срок со дня официального опубликования настоящего постановления;

принять меры по реализации мероприятий указанной государственной программы Российской Федерации.

Председатель Правительства
Российской Федерации
М.МИШУСТИН

Утверждены
постановлением Правительства
Российской Федерации
от 31 марта 2020 г. N 379

ИЗМЕНЕНИЯ,
КОТОРЫЕ ВНОСЯТСЯ В ГОСУДАРСТВЕННУЮ
ПРОГРАММУ РОССИЙСКОЙ

ФЕДЕРАЦИИ "ВОСПРОИЗВОДСТВО И
ИСПОЛЬЗОВАНИЕ
ПРИРОДНЫХ РЕСУРСОВ"

1. Паспорт Программы, паспорта подпрограмм 1 и 2, паспорт федеральной целевой программы и раздел I изложить в следующей редакции:

"ПАСПОРТ
государственной программы Российской
Федерации
"Воспроизводство и использование природных
ресурсов"

Ответственный исполнитель Программы	-	Министерство природных ресурсов и экологии Российской Федерации
Соисполнители Программы	-	отсутствуют

<p>Участники Программы</p>	<p>- Министерство сельского хозяйства Российской Федерации, Федеральное агентство по недропользованию, Федеральная служба по гидрометеорологии и мониторингу окружающей среды, Министерство строительства и жилищно-коммунального хозяйства Российской Федерации, Федеральная служба по надзору в сфере природопользования, Федеральное агентство по рыболовству, Федеральное агентство водных ресурсов</p>
<p>Подпрограммы Программы (в том числе федеральные целевые программы)</p>	<p>- подпрограмма 1 "Воспроизводство минерально-сырьевой базы, геологическое изучение недр"; подпрограмма 2</p>

"Использование водных ресурсов";
подпрограмма 3
"Сохранение и воспроизводство охотничьих ресурсов" (срок реализации 2013 - 2016 годы);
подпрограмма 4
"Обеспечение реализации государственной программы" (срок реализации 2013 - 2015 годы);
федеральная целевая программа "Развитие водохозяйственного комплекса Российской Федерации в 2012 - 2020 годах" (срок реализации 2012 - 2020 годы)

Цели Программы	-	устойчивое обеспечение экономики страны запасами минерального сырья и геологической информацией о недрах; развитие водохозяйственного комплекса Российской Федерации, обеспечивающего устойчивое водопользование, охрану водных объектов и защиту населения и объектов экономики от наводнений и иного негативного воздействия вод
----------------	---	--

<p>Задачи Программы</p>	<p>- воспроизводство минерально-сырьевой базы на основе повышения геологической изученности территории Российской Федерации, ее континентального шельфа, Арктики, Антарктики и Мирового океана; гарантированное обеспечение водными ресурсами устойчивого социально-экономического развития Российской Федерации; экологическое оздоровление водных объектов, включая р. Волгу, сохранение уникальных водных систем; обеспечение безопасности водохозяйственных систем и гидротехнических сооружений; обеспечение защищенности населения и объектов экономики от негативного воздействия вод</p>
-----------------------------	--

Целевые
индикаторы и
показатели
Программы

- прирост мелкомасштабной геологической изученности, определяемый по отношению к площади территории Российской Федерации и ее континентального шельфа, процентов;
уровень компенсации добычи основных видов полезных ископаемых приростом запасов, процентов;
прирост водоотдачи водохранилищ и водохозяйственных систем комплексного назначения, процентов;
водоёмкость валового внутреннего продукта, куб. метров;
площадь восстановленных водных объектов нарастающим итогом, тыс. гектаров;
протяженность очищенной прибрежной полосы водных

объектов нарастающим итогом, тыс. километров;
количество построенных, реконструированных водопропускных сооружений для улучшения водообмена в низовьях Волги нарастающим итогом, единиц;
протяженность восстановленных водных объектов Нижней Волги нарастающим итогом, километров

Этапы и срок реализации Программы

- на постоянной основе, этапы не выделяются - 1 января 2013 г. - 31 декабря 2024 г.

Объемы бюджетных ассигнований Программы

- объем финансового обеспечения реализации Программы за счет средств федерального бюджета составляет 670890972 тыс. рублей, в том числе: 2013 год - 63928212,5 тыс. рублей;

2014 год - 65159830,7 тыс. рублей;
2015 год - 63672051,1 тыс. рублей;
2016 год - 57917704,4 тыс. рублей;
2017 год - 49960042,6 тыс. рублей;
2018 год - 48885044,9 тыс. рублей;
2019 год - 50741266,1 тыс. рублей;
2020 год - 52413152,6 тыс. рублей;
2021 год - 55443008,5 тыс. рублей;
2022 год - 53870658,6 тыс. рублей;
2023 год - 56400000 тыс. рублей;
2024 год - 52500000 тыс. рублей

Ожидаемые
результаты
реализации
Программы

- получена современная геолого-картографическая основа территории Российской Федерации и ее континентального шельфа

(76,2 процента в 2024 году), обеспечивающая формирование единого информационного пространства федерального уровня для нужд хозяйственной деятельности, прогноза развития минерально-сырьевой базы; получена геологическая информация для обеспечения геополитических интересов Российской Федерации в Арктике, Антарктике и Мировом океане; получена геологическая информация о недрах (общий объем хранимой информации на 2024 год - 21,41 млн. единиц хранения), предоставляемая различным потребителям с использованием современных технологий доступа, - в объеме не менее

20 тыс. единиц хранения ежегодно;
обеспечена полная компенсация добычи приростом запасов основных видов полезных ископаемых;
осуществлены разработка и внедрение научно обоснованной системы требований комплексного изучения и рационального использования минерально-сырьевых ресурсов;
сформирован государственный фонд недр, осваиваемый в интересах нынешнего и будущих поколений;
обеспечено гарантированное водообеспечение экономики и создание надежных условий для развития промышленности, энергетики, водного транспорта,

рыбохозяйственной отрасли, сельского хозяйства за счет эффективного использования водоресурсного потенциала страны;
повышена энергоэффективность российской экономики за счет сокращения водоемкости производства и снижения непроизводительных потерь водных ресурсов (экономия затрат на электроэнергию, потребляемую для доставки водных ресурсов до конечного потребителя, до 15 - 20 млрд. рублей в год);

обеспечены безопасность и надежная эксплуатация существующих гидротехнических сооружений;
повышена защищенность населения и объектов

экономики от наводнений и другого негативного воздействия вод в результате реализации комплексных мероприятий по приведению аварийных гидротехнических сооружений к технически безопасному уровню, обеспечения населенных пунктов и объектов экономики сооружениями инженерной защиты, повышения качества гидрологических прогнозов, проведения работ по оптимизации русел рек; осуществлены формирование научно-технического и кадрового потенциала, расширение знаний и представлений о гидрологических явлениях и процессах, реализация новейших подходов к управлению использованием и охраной

	водных объектов, укрепление базы международного сотрудничества в области водопользования; обеспечены экологическое оздоровление водных объектов, включая р. Волгу, сохранение уникальных водных систем
--	---

ПАСПОРТ

подпрограммы 1 "Воспроизводство минерально-сырьевой базы,
геологическое изучение недр" государственной
программы
Российской Федерации "Воспроизводство и
использование
природных ресурсов"

Ответственный исполнитель подпрограммы (соисполнитель Программы)	-	Министерство природных ресурсов и экологии Российской Федерации
--	---	---

Участники подпрограммы	-	Федеральное агентство по недропользованию, Федеральная служба по надзору в сфере природопользования
Программно-целевые инструменты подпрограммы	-	в рамках подпрограммы не предусматривается реализация утвержденных ведомственных целевых программ
Цель подпрограммы	-	обеспечение сбалансированного развития минерально-сырьевой базы для удовлетворения потребностей экономики страны и выполнения экспортных обязательств Российской Федерации на основе современной геологической изученности
Задачи подпрограммы	-	повышение геологической изученности территории Российской Федерации и ее

континентального шельфа, Арктики, Антарктики и Мирового океана, получение геологической информации; осуществление государственного мониторинга состояния недр для оценки и прогноза состояния недр на территориях, подверженных опасным геологическим процессам и негативным процессам, связанным с загрязнением подземных вод; обеспечение прироста прогнозных ресурсов и запасов полезных ископаемых; геологическое изучение и оценка минерально-сырьевого потенциала Мирового океана; рациональное использование минерально-сырьевых ресурсов

Целевые индикаторы и показатели подпрограммы

- прирост среднемасштабной геологической изученности территории и континентального шельфа Российской Федерации, кв. километров;
количество выявленных перспективных площадей для постановки поисковых работ, единиц;
прирост государственной сети опорных геолого-геофизических профилей на территории Российской Федерации и ее континентальном шельфе, тыс. погонных метров;
прирост специальной военно-геологической изученности территории Российской Федерации, единиц;
прирост среднемасштабной государственной гравиметрической изученности территории Российской Федерации, кв.

километров;
прирост мелкомасштабной
гидрогеологической и
инженерно-геологической
изученности территории
Российской Федерации, кв.
километров;
прирост среднемасштабной
гидрогеологической и
инженерно-геологической
изученности территории
Российской Федерации, кв.
километров;
количество пунктов
наблюдения
государственного
мониторинга состояния
недр, единиц;
количество
государственных
геологических
информационных ресурсов
Российской Федерации,
подлежащих
формированию, ведению,
обеспечению сохранности и
использованию

потребителями в федеральном фонде геологической информации, млн. единиц;
объем внутренних затрат на исследования и разработки, осуществляемые в рамках развития и использования минерально-сырьевой базы, млн. рублей;
углеводородное сырье Дл нарастающим итогом, из него, млн. тонн условного топлива:
углеводородное сырье Дл в Арктической зоне Российской Федерации нарастающим итогом, млн.

тонн условного топлива;
нефть и конденсат С1 нарастающим итогом, млн. тонн;
нефть и конденсат С1 в Арктической зоне Российской Федерации нарастающим итогом, млн. тонн;
газ С1 нарастающим итогом,

млрд. куб. метров;
газ С1 в Арктической зоне
Российской Федерации
нарастающим итогом, млрд.
куб. метров;
подземные воды АВС1 + С2
нарастающим итогом, тыс.
куб. метров в сутки;
золото Р1 + Р2
нарастающим итогом, тонн;
золото С1 + С2
нарастающим итогом, тонн;
алмазы Р1 + Р2
нарастающим итогом, млн.
каратов;
алмазы С1 + С2
нарастающим итогом, млн.
каратов;
сурьма С1 + С2
нарастающим итогом, тыс.
тонн;
уран Р1 + Р2 нарастающим
итогом, тыс. тонн;
уран С1 + С2 нарастающим
итогом, тыс. тонн;
хромовые руды Р1 + Р2
нарастающим итогом, млн.

тонн;
хромовые руды C1 + C2
нарастающим итогом, млн.
тонн;
медь P1 + P2 нарастающим
итогом, тыс. тонн;
медь C1 + C2 нарастающим
итогом, тыс. тонн;
свинец P1 + P2
нарастающим итогом, тыс.
тонн;
свинец C1 + C2
нарастающим итогом, тыс.
тонн;
цинк P1 + P2 нарастающим
итогом, тыс. тонн;
цинк C1 + C2 нарастающим
итогом, тыс. тонн;
металлы платиновой
группы P1 + P2
нарастающим итогом, тонн;
металлы платиновой
группы C1 + C2
нарастающим итогом, тонн;
серебро P1 + P2
нарастающим итогом, тыс.
тонн;

серебро C1 + C2
нарастающим итогом, тыс.
тонн;
никель C1 + C2
нарастающим итогом, тыс.
тонн;
угли P1 + P2 нарастающим
итогом, млн. тонн;
угли C1 + C2 нарастающим
итогом, млн. тонн;
вольфрам P1 + P2
нарастающим итогом, тыс.
тонн;
вольфрам C1 + C2
нарастающим итогом, тыс.
тонн;
железные руды C1 + C2
нарастающим итогом, млн.
тонн;
марганцевые руды P1 + P2
нарастающим итогом, млн.
тонн;
марганцевые руды C1 + C2
нарастающим итогом, млн.
тонн;
молибден C1 + C2
нарастающим итогом, тыс.

тонн;
титан С1 + С2 нарастающим
итогом, млн. тонн;
бентониты С1 + С2
нарастающим итогом, млн.
тонн;
каолин С1 + С2
нарастающим итогом, млн.
тонн;
особо чистый кварц Р1 + Р2
нарастающим итогом, тыс.
тонн;
особо чистый кварц С1 + С2
нарастающим итогом, тыс.
тонн;
соли калия С1 + С2
нарастающим итогом, млн.
тонн;
стекольные пески С1 + С2
нарастающим итогом, млн.
тонн;
количество объектов с
локализованными
ресурсами значимых видов
твердых полезных
ископаемых для отдельных
отраслей

узкоспециализированной промышленности, единиц; цементное сырье С1 + С2 нарастающим итогом, млн.

тонн;
глубоководные полиметаллические сульфиды, прирост изученности района геолого-разведочных работ, единиц;
железомарганцевые конкреции, ресурсы и запасы категории Р1 + С1 + С2 нарастающим итогом, млн. тонн;
кобальтоносные железомарганцевые корки, прирост изученности на поисковой и оценочной стадиях геолого-разведочных работ, кв. километров/единиц;
объем прироста запасов общераспространенных полезных ископаемых (по основным видам), в том числе:

строительные камни (магматические, метаморфические, карбонатные породы, песчаники), прирост запасов, млн. куб. метров; пески (строительные и силикатные), песчано-гравийные материалы, прирост запасов, млн. куб. метров; доля лицензий на пользование недрами, по которым недропользователь не выполняет существенные условия, в общем количестве проверенных, процентов

Этапы и сроки реализации подпрограммы

- на постоянной основе, этапы не выделяются - 1 января 2013 г. - 31 декабря 2024 г.

Объемы бюджетных ассигнований

- объем финансового обеспечения реализации подпрограммы за счет

подпрограммы

средств федерального бюджета составляет 384316025,5 тыс. рублей, в том числе:

2013 год - 34988416,7 тыс. рублей;

2014 год - 39809843,6 тыс. рублей;

2015 год - 37439940,5 тыс. рублей;

2016 год - 35368998,5 тыс. рублей;

2017 год - 30676591 тыс. рублей;

2018 год - 29681676,4 тыс. рублей;

2019 год - 28942218,6 тыс. рублей;

2020 год - 29214806 тыс. рублей;

2021 год - 29442941,8 тыс. рублей;

2022 год - 29740295,8 тыс. рублей;

2023 год - 29505148,3 тыс. рублей;

2024 год - 29505148,3 тыс.

рублей

Ожидаемые
результаты
реализации
подпрограммы

- получена современная геолого-картографическая основа территории Российской Федерации и ее континентального шельфа (76,2 процента в 2024 году), обеспечивающая формирование единого информационного пространства федерального уровня для нужд хозяйственной деятельности, прогноза развития минерально-сырьевой базы; получена геологическая информация для обеспечения геополитических интересов Российской Федерации в Арктике, Антарктике и Мировом океане; получена геологическая информация о недрах (общий объем хранимой информации на 2024 год -

21,41 млн. единиц хранения), предоставляемая различным потребителям с использованием современных технологий доступа, в объеме не менее 20 тыс. единиц хранения ежегодно;

осуществлено воспроизводство минерального сырья с учетом текущей и перспективной потребности в разведанных запасах для наиболее значимых стратегических видов полезных ископаемых, в том числе:

золото - 5480 тонн;
медь - 15400 тыс. тонн;
цинк - 3250 тыс. тонн;

разработана и внедрена научно обоснованная система требований комплексного изучения и рационального использования минерально-

	сырьевых ресурсов; сформирован государственный фонд недр, осваиваемый в интересах нынешнего и будущих поколений
--	--

ПАСПОРТ

подпрограммы 2 "Использование водных
ресурсов"

государственной программы Российской
Федерации

"Воспроизводство и использование природных
ресурсов"

Ответственный исполнитель подпрограммы (соисполнитель Программы)	-	Министерство природных ресурсов и экологии Российской Федерации
--	---	---

Участники подпрограммы	-	Министерство сельского хозяйства Российской Федерации, Министерство строительства и жилищно-коммунального хозяйства Российской Федерации, Федеральное агентство по рыболовству, Федеральное агентство водных ресурсов
Программно-целевые инструменты подпрограммы	-	в рамках подпрограммы не предусматривается реализация утвержденных ведомственных целевых программ
Цели подпрограммы	-	гарантированное обеспечение водными ресурсами вододефицитных регионов Российской Федерации; сохранение, охрана и восстановление водных объектов, обеспечение безопасности и надежной

эксплуатации гидротехнических сооружений;
улучшение экологического состояния р. Волги и обеспечение устойчивого функционирования водохозяйственного комплекса Нижней Волги;
сохранение к 2024 году не менее 98 уникальных водных объектов за счет восстановления и экологической реабилитации не менее 23,5 тыс. гектаров водных объектов, расчистки участков русел рек не менее 260 километров, а также очистки от мусора берегов и прибрежной акватории озер и рек, в том числе озер Байкал, Телецкое, Ладожское, Онежское и рек Волги, Дона, Оби, Енисея, Амура, Урала, Печоры

Задачи
подпрограммы

- обеспечение эффективной эксплуатации водохозяйственных систем и гидротехнических сооружений;
обеспечение эффективного исполнения органами государственной власти субъектов Российской Федерации переданных полномочий Российской Федерации в области водных отношений;
восстановление и экологическая реабилитация водных объектов;
улучшение экологического состояния водных объектов; в рамках национального проекта "Экология":
с 2019 года:
в рамках мероприятий федерального проекта "Оздоровление Волги":
обеспечение устойчивого функционирования

водохозяйственного
комплекса Нижней Волги и
сохранение экосистемы
Волго-Ахтубинской поймы;
обеспечение
информационно-
аналитического
сопровождения
федерального проекта
"Оздоровление Волги";
в рамках мероприятий
федерального проекта
"Сохранение уникальных
водных объектов":
восстановление и
экологическая
реабилитация водных
объектов;
улучшение экологического
состояния озер и
водохранилищ (ликвидация
мелководий, расчистка
устьевых баров, очистка
акваторий от плавающего
мусора);
улучшение экологического
состояния

гидрографической сети;
очистка от мусора берегов и
прилегающих акваторий
озер и рек;
с 2021 года:
ликвидация локальных
дефицитов водных ресурсов
в вододефицитных регионах
Российской Федерации;
повышение рациональности
использования водных
ресурсов;
повышение
эксплуатационной
надежности
гидротехнических
сооружений, находящихся в
собственности субъектов
Российской Федерации,
муниципальной
собственности (в том числе
бесхозных), путем их
приведения к безопасному
техническому состоянию;
обеспечение защищенности
населения и объектов
экономики от негативного

воздействия вод
сооружениями инженерной
защиты

Целевые
индикаторы и
показатели
подпрограммы

-

уровень аварийности
гидротехнических
сооружений, процентов;
доля установленных
(нанесенных на
землеустроительные карты)
водоохранных зон и
прибрежных защитных
полос водных объектов в
протяженности береговой
линии, требующей
установления водоохранных
зон (участков водных
объектов, испытывающих
антропогенное
воздействие), процентов;
доля протяженности границ
водных объектов,
включенных в перечень
водоемов, которые
полностью расположены на
территориях
соответствующих субъектов
Российской Федерации и
использование водных

ресурсов которых осуществляется для обеспечения питьевого и хозяйственно-бытового водоснабжения 2 и более субъектов Российской Федерации, утвержденный распоряжением Правительства Российской Федерации от 31 декабря 2008 г. N 2054-р, а также морей или их отдельных частей, сведения о которых внесены в государственный водный реестр, сведения о которых содержатся в Едином государственном реестре недвижимости, в общей протяженности таких границ, процентов; доля протяженности участков русел рек, на которых осуществлены работы по оптимизации их пропускной способности, в общей протяженности участков русел рек,

нуждающихся в увеличении пропускной способности, процентов;

доля населения, проживающего на подверженных негативному воздействию вод территориях, защищенного в результате проведения мероприятий по повышению защищенности от негативного воздействия вод, в общем количестве населения, проживающего на таких территориях, процентов;

доля гидротехнических сооружений с неудовлетворительным и опасным уровнем безопасности, приведенных в безопасное техническое состояние, процентов;

количество вновь созданных водохранилищ и реконструированных гидроузлов на действующих

водохранилищах комплексного назначения, а также магистральных каналов и трактов водоподачи для повышения их водоотдачи, единиц; протяженность новых и реконструированных сооружений инженерной защиты и берегоукрепления, километров;

количество гидротехнических сооружений с неудовлетворительным и опасным уровнем безопасности, приведенных в безопасное техническое состояние, единиц; протяженность расчищенных участков русел рек нарастающим итогом, километров; количество населения, вовлеченного в мероприятия по очистке

берегов водных объектов,
нарастающим итогом, млн.
человек;
количество населения,
улучшившего экологические
условия проживания вблизи
водных объектов,
нарастающим итогом, млн.
человек;
объем дополнительного
обводнения р. Ахтубы в
меженный период, куб.
метров/секунду;
площадь восстановленных
водных объектов Нижней
Волги нарастающим итогом,
тыс. гектаров;
протяженность
расчищенных
мелиоративных каналов
Нижней Волги
нарастающим итогом,
километров;
объем внутренних затрат на
исследования и разработки,
осуществляемые в сфере
охраны и использования

водных ресурсов, млн.
рублей

Этапы и сроки
реализации
подпрограммы

- на постоянной основе,
этапы не выделяются - 1
января 2013 г. - 31 декабря
2024 г.

Объемы
бюджетных
ассигнований
подпрограммы

- объем финансового
обеспечения реализации
подпрограммы за счет
средств федерального
бюджета составляет
176524661,8 тыс. рублей, в
том числе:
2013 год - 9035762,3 тыс.
рублей;
2014 год - 8944927,6 тыс.
рублей;
2015 год - 9342602,5 тыс.
рублей;
2016 год - 8910996 тыс.
рублей;
2017 год - 8420910,3 тыс.
рублей;
2018 год - 8266951,8 тыс.
рублей;

2019 год - 10988629,5 тыс. рублей;
2020 год - 12593748,9 тыс. рублей;
2021 год - 26000066,7 тыс. рублей;
2022 год - 24130362,8 тыс. рублей;
2023 год - 26894851,7 тыс. рублей;
2024 год - 22994851,7 тыс. рублей

Ожидаемые результаты реализации подпрограммы

- обеспечено эффективное и рациональное использование водных ресурсов на основе снижения антропогенной нагрузки на водные объекты;
повышены безопасность и надежность эксплуатации существующих гидротехнических сооружений;
повышена защищенность населения, проживающего на территориях,

подверженных воздействию опасных гидрологических явлений, а также объектов экономики и социальной сферы, расположенных на таких территориях, в том числе обеспечена защита г. Санкт-Петербурга от наводнений;

обеспечено внесение в Единый государственный реестр недвижимости сведений о границах всех водных объектов, включенных в государственный водный реестр;

в рамках национального проекта "Экология": с 2019 года:

в рамках мероприятий федерального проекта "Оздоровление Волги": выполнены расчистка 175 километров мелиоративных каналов и реконструкция 6 гидротехнических

сооружений;
обеспечены расчистка
участков водных объектов
протяженностью 319
километров, экологическая
реабилитация 1,5 тыс.
гектаров водных объектов
Нижней Волги;
проведены работы по
расчистке и дноуглублению
не менее 281 километра
каналов-рыбоходов;
восстановлено не менее 26,9
тыс. гектаров водных
объектов Нижней Волги;
построены и
реконструированы 89
водопусковых
сооружений для улучшения
водообмена в низовьях
Волги;
построен комплекс
гидротехнических
сооружений для
дополнительного
обводнения р. Ахтубы;
в рамках мероприятий

федерального проекта
"Сохранение уникальных
водных объектов":
осуществлена экологическая
реабилитация водных
объектов площадью не
менее 7580 гектаров;
проведены
природоохранные
мероприятия по расчистке
участков рек
(водохранилищ) и озер на
площади не менее 15200
гектаров;
проведены мероприятия по
расчистке участков русел
рек протяженностью не
менее 260 километров и
озер площадью не менее 730
гектаров;
с привлечением
волонтерского движения
проведены мероприятия по
очистке от бытового мусора
и древесного хлама не менее
9000 километров берегов
водных объектов;

количество населения,
вовлеченного в
мероприятия по очистке
берегов водных объектов,
составит не менее 4,5 млн.
человек;

количество населения,
улучшившего экологические
условия проживания вблизи
водных объектов, составит
4,8 млн. человек;

с 2021 года:

обеспечены водными
ресурсами текущие и
перспективные потребности
населения и объектов
экономики Российской
Федерации;

повышена защищенность
населения и объектов
экономики от наводнений и
другого негативного
воздействия вод

ПАСПОРТ
федеральной целевой программы "Развитие
водохозяйственного

комплекса Российской Федерации в 2012 - 2020
годах"

Наименование Программы	-	федеральная целевая программа "Развитие водохозяйственного комплекса Российской Федерации в 2012 - 2020 годах"
Дата принятия решения о разработке Программы	-	распоряжение Правительства Российской Федерации от 28 июля 2011 г. N 1316-р

Государственные заказчики Программы	-	Министерство природных ресурсов и экологии Российской Федерации, Министерство сельского хозяйства Российской Федерации, Федеральное агентство водных ресурсов, Федеральная служба по гидрометеорологии и мониторингу окружающей среды, Федеральное агентство по рыболовству
Государственный заказчик - координатор Программы	-	Министерство природных ресурсов и экологии Российской Федерации
Основной разработчик Программы	-	Министерство природных ресурсов и экологии Российской Федерации
Цели и задачи Программы	-	цели Программы: гарантированное обеспечение водными ресурсами устойчивого

социально-экономического развития Российской Федерации; сохранение и восстановление водных объектов до состояния, обеспечивающего экологически благоприятные условия жизни населения; обеспечение защищенности населения и объектов экономики от наводнений и иного негативного воздействия вод.

Задачи Программы:
ликвидация локальных дефицитов водных ресурсов в вододефицитных регионах Российской Федерации; повышение рациональности использования водных ресурсов; сокращение негативного

антропогенного
воздействия на водные
объекты;
восстановление и
экологическая
реабилитация водных
объектов;
повышение
эксплуатационной
надежности
гидротехнических
сооружений (в том числе
бесхозных) путем их
приведения к безопасному
техническому состоянию;
обеспечение
защищенности населения
и объектов экономики от
негативного воздействия
вод сооружениями
инженерной защиты;
развитие и модернизация
системы государственного
мониторинга водных
объектов;
просвещение и
информирование

		населения по вопросам использования и охраны
Важнейшие целевые показатели и индикаторы Программы	-	водных объектов численность населения, проживающего в районах возникновения локальных вододефицитов, надежность обеспечения водными ресурсами которого повышена, - 1,87 млн. человек в период с 2012 года по 2020 год; сокращение доли загрязненных сточных вод в общем объеме сброса в поверхностные водные объекты сточных вод, подлежащих очистке, - с 88,6 процента в 2012 году до 84,7 процента в 2020 году; увеличение доли населения, проживающего на подверженных негативному воздействию вод территориях, защищенного в результате проведения мероприятий

по повышению защищенности от негативного воздействия вод, в общем количестве населения, проживающего на таких территориях, с 68,3 процента в 2012 году до 79,7 процента в 2020 году;

увеличение доли гидротехнических сооружений, приведенных в безопасное техническое состояние, в общем количестве гидротехнических сооружений с неудовлетворительным и опасным уровнем безопасности с 17,6 процента в 2012 году до 49,5 процента в 2020 году;

количество модернизированных и вновь открытых гидрологических постов и лабораторий, входящих в

состав государственной наблюдательной сети Федеральной службы по гидрометеорологии и мониторингу окружающей среды, - 855 единиц; увеличение доли модернизированных и новых гидрологических постов и лабораторий, входящих в состав государственной наблюдательной сети Федеральной службы по гидрометеорологии и мониторингу окружающей среды, в общем количестве постов и лабораторий с 7 процентов в 2012 году до 39,5 процента в 2020 году; количество вновь созданных водохранилищ и реконструированных гидроузлов на действующих водохранилищах

комплексного назначения,
а также магистральных
каналов и трактов
водоподачи для
повышения их водоотдачи
- 22 единицы;
протяженность новых и
реконструированных
сооружений инженерной
защиты и
берегоукрепления - 793,1
километра;
количество проектов по
строительству
(реконструкции)
комплексов очистных
сооружений и систем
оборотного и повторно-
последовательного
водоснабжения,
реализованных с
помощью механизма
субсидирования
процентных ставок по
кредитам, - 64 единицы;
площадь восстановленных
и экологически

		реабилитированных водных объектов - 8825,1 гектара; количество гидротехнических сооружений, приведенных в безопасное техническое состояние, - 999 единиц
Срок реализации Программы	-	2012 - 2020 годы

<p>Объем и источники финансирования Программы</p>	<p>-</p>	<p>объем финансирования Программы в 2012 - 2020 годах за счет всех источников составит 217,8 млрд. рублей, в том числе: за счет средств федерального бюджета - 114,6 млрд. рублей, из них субсидии на осуществление капитальных вложений бюджетным учреждениям - 10,3 млрд. рублей; за счет средств консолидированных бюджетов субъектов Российской Федерации - 28,3 млрд. рублей; за счет средств из внебюджетных источников - 74,9 млрд. рублей</p>
<p>Ожидаемые конечные результаты реализации</p>	<p>-</p>	<p>гарантированное обеспечение водными ресурсами текущих и перспективных</p>

Программы и
показатели ее
социально-
экономической
эффективности

потребностей населения и
объектов экономики
Российской Федерации;
создание условий для
обеспечения
благоприятных
экологических условий
для жизни населения,
развития сферы услуг в
области водного туризма
и рекреации;
увеличение
природоохранной
инвестиционной
активности в
промышленности и
жилищно-коммунальном
хозяйстве;
сокращение водоемкости
производства и снижение
непроизводительных
потерь водных ресурсов,
повышение
энергоэффективности
российской экономики
(экономия затрат на
электроэнергию,

потребляемую для доставки водных ресурсов до конечного потребителя, - до 15 - 20 млрд. рублей в год);

повышение

защищенности населения и объектов экономики от наводнений и другого негативного воздействия вод (вероятный

предотвращенный ущерб от негативного

воздействия вод - 960 млрд. рублей);

повышение уровня

просвещения и

информированности

населения по вопросам

использования и охраны

водных объектов

I. Приоритеты и цели государственной политики Российской Федерации, включая направления развития приоритетных территорий в соответствующей сфере

К сфере реализации государственной программы

Российской Федерации "Воспроизводство и использование природных ресурсов" (далее - Программа) отнесены вопросы обеспечения воспроизводства минерально-сырьевой базы, обеспечения геологической изученности территории Российской Федерации и ее континентального шельфа, получения геологической информации, эффективного использования водных ресурсов.

Сведения о показателях (индикаторах) Программы, подпрограмм Программы и федеральной целевой программы "Развитие водохозяйственного комплекса Российской Федерации в 2012 - 2020 годах" и их значениях приведены в приложении N 1.

Сведения о показателях (индикаторах) Программы с распределением по субъектам Российской Федерации приведены в приложении N 2.

Перечень ведомственных целевых программ и основных мероприятий Программы приведен в приложении N 3.

Сведения об основных планируемых мерах правового регулирования в сфере реализации Программы приведены в приложении N 4.

Ресурсное обеспечение реализации Программы за счет средств федерального бюджета и бюджетов государственных внебюджетных фондов Российской Федерации приведено в приложении N 5.

План реализации Программы на 2020 год и на плановый период 2021 и 2022 годов приведен в приложении N 6.

1. Приоритеты и цели государственной политики в сфере обеспечения воспроизводства минерально-сырьевой базы, обеспечения геологической изученности территории Российской Федерации и ее континентального шельфа, получения геологической информации

В соответствии с Концепцией долгосрочного социально-экономического развития Российской Федерации на период до 2020 года, утвержденной распоряжением Правительства Российской Федерации от 17 ноября 2008 г. N 1662-р, Основными направлениями деятельности Правительства Российской Федерации на период до 2024 года, утвержденными Председателем Правительства Российской Федерации от 29

сентября 2018 г., а также Стратегией экономической безопасности Российской Федерации на период до 2030 года, утвержденной Указом Президента Российской Федерации от 13 мая 2017 г. N 208 "О Стратегии экономической безопасности Российской Федерации на период до 2030 года", Стратегией развития минерально-сырьевой базы Российской Федерации до 2035 года, утвержденной распоряжением Правительства Российской Федерации от 22 декабря 2018 г. N 2914-р, Основами государственной политики в области использования минерального сырья и недропользования, утвержденными распоряжением Правительства Российской Федерации от 21 апреля 2003 г. N 494-р, и Энергетической стратегией России на период до 2030 года, утвержденной распоряжением Правительства Российской Федерации от 13 ноября 2009 г. N 1715-р, определены следующие направления государственной политики в сфере развития минерально-сырьевой базы:

оценка нефтегазового ресурсного потенциала и его локализация в пределах Восточно-Сибирской, Западно-Сибирской нефтегазоносных провинций и континентального шельфа Российской Федерации, в том числе в целях обеспечения

ресурсной базы нефтепровода "Восточная Сибирь - Тихий океан", "Сила Сибири" и добычных кластеров в целях загрузки Северного морского пути;

выявление новых зон нефтегазонакопления и новых нефтегазоносных горизонтов в добывающих регионах, освоение шельфовых месторождений и трудноизвлекаемых запасов углеводородного сырья;

создание новых сырьевых баз коксующихся и энергетических углей, в том числе для открытой добычи, на территории Арктической зоны Российской Федерации и Дальневосточного федерального округа для обеспечения энергетическим сырьем территорий опережающего развития, крупных минерально-сырьевых центров и экспортного потенциала регионов;

поиск и оценка богатых и комплексных месторождений урана для отработки горным способом, выявление новых гидрогенных месторождений урана рентабельных для отработки высокоэффективным способом скважинного подземного выщелачивания в уже осваиваемых районах в Республике Бурятия и

Забайкалье;

выявление месторождений в новых урановорудных районах и узлах, пригодных для организации добычных производств в Амурской, Иркутской и Новосибирской областях, Красноярском крае и Еврейской автономной области;

создание сырьевых баз черных металлов (марганцевых и хромовых руд) с технологическим изучением возможности переработки руд в освоенных и новых районах - Приполярном Урале, Иркутской области и на Дальнем Востоке;

поиски и оценка месторождений цветных металлов (свинца, цинка, меди, молибдена и вольфрама), направленные на развитие действующих, создание резервных сырьевых баз в освоенных и новых районах, формирование крупных минерально-сырьевых центров - центров экономического развития на Дальнем Востоке и Арктической зоне Российской Федерации, в Центральной Сибири, Приволжском и Уральском регионах;

развитие сырьевых баз алмазов и благородных металлов (золота, серебра, металлов платиновой группы) действующих предприятий, создание

фундаментальных основ для формирования сырьевых баз алмазов и благородных металлов в новых перспективных районах, в том числе связанных с нетрадиционными для Российской Федерации типами месторождений;

поддержание и развитие сырьевых баз неметаллических полезных ископаемых для обеспечения устойчивого развития агрохимического комплекса, отдельных отраслей металлургического комплекса, роста производства горнотехнического сырья и сырья для строительной индустрии;

развитие и поддержание минерально-сырьевой базы подземных вод в целях повышения обеспеченности водными ресурсами территорий экономического развития и регионов интенсивного освоения подземных вод, в том числе путем защиты подземных вод от истощения и загрязнения;

геологическое изучение и оценка минерально-сырьевого потенциала Мирового океана и обеспечение выполнения контрактных обязательств перед Международным органом по морскому дну в рамках подписанных международных контрактов на разведку;

обеспечение рационального использования минерально-сырьевых ресурсов и снижение безвозвратных потерь полезных ископаемых.

В соответствии со Стратегией развития минерально-сырьевой базы Российской Федерации до 2035 года, утвержденной распоряжением Правительства Российской Федерации от 22 декабря 2018 г. N 2914-р, приоритетом Российской Федерации в сфере развития минерально-сырьевой базы на долгосрочную перспективу является формирование экономически обоснованного баланса между необходимым и достаточным внутренним потреблением, экспортом и вынужденным импортом минерального сырья, который достигается путем своевременного воспроизводства и рационального использования запасов полезных ископаемых. Для каждого полезного ископаемого этот баланс будет разным в зависимости от уровня рыночного спроса, количества высококорентабельных запасов полезных ископаемых, возможных технико-технологических, инфраструктурных и экологических ограничений добычи.

Для полезных ископаемых, запасы которых при любых сценариях развития экономики

удовлетворяют необходимые потребности до 2035 года и в последующий период, предусматривается сокращение регионального дефицита запасов.

Полное и расширенное воспроизводство запасов предусматривается для полезных ископаемых, достигнутые уровни добычи которых недостаточно обеспечены запасами разрабатываемых месторождений.

Импортозамещение дефицитных полезных ископаемых, внутреннее потребление которых в значительной степени обеспечивается вынужденным импортом, как за счет внедрения эффективных технологий обогащения и переработки минерального сырья, так и за счет выявления новых месторождений качественных руд.

Приоритетом в сфере реализации Программы является обеспечение энергетически безопасного развития национальной экономики и социальной сферы и конкурентного преимущества Российской Федерации на мировом рынке углеводородов за счет:

вовлечения в освоение трудноизвлекаемых запасов нефти и их аналогов с годовым объемом не менее 10 млн. тонн к 2030 году;

концентрации региональных геолого-геофизических исследований, параметрического бурения и последующих поисково-оценочных работ в пределах основных нефтеперспективных зон (Карабашской, Гыдано-Хатангской, Аргишско-Чунской, Кочечумско-Мархинская (зона развития кембрийских рифов), Предверхоянской, Предуральской) в целях подготовки новых нефтедобычных центров;

формирования ресурсной базы углеводородов на континентальном шельфе Российской Федерации, гарантирующей энергетическую безопасность страны и устойчивое развитие топливно-энергетического комплекса в период замещения основных регионов нефтегазодобычи после 2030 года;

обеспечения ежегодного прироста добычи из месторождений на континентальном шельфе Российской Федерации с достижением к 2040 году максимального годового уровня добычи нефти и конденсата не менее 65 млн. тонн и природного газа 230 млрд. куб. метров, при этом уровень добычи сырья будет зависеть от развития внешних и внутренних рынков и должен определяться его балансом на долгосрочную перспективу.

Таким образом, предусматриваются обеспечение сбалансированного развития минерально-сырьевой базы (на уровне не ниже простого воспроизводства объемов добычи основных видов полезных ископаемых) и ее использования для удовлетворения потребностей (включая экспортные) экономики страны в минерально-сырьевых ресурсах, а также закрепление геополитических интересов Российской Федерации на длительную перспективу.

Обеспечение воспроизводства основных видов минерального сырья с учетом текущей и перспективной потребности определяется приростом запасов полезных ископаемых, сопоставимым с уровнем их погашения.

Необходимый поисковый задел как основа воспроизводства минерального сырья формируется по результатам регионального геологического изучения недр, результатом которого является научно обоснованная информационно-картографическая основа раскрытия и развития минерально-сырьевого потенциала страны. Приоритетным является сосредоточение мелко- и среднемасштабных исследований на территориях опережающего экономического развития - Дальнего Востока и

Арктической зоны Российской Федерации, обеспечивающих прирост геологической изученности территорий.

Информационное обеспечение процессов воспроизводства минерально-сырьевой базы обеспечивает система геологических фондов, аккумулирующих результаты геологических исследований недр, с постепенным переходом на цифровой оборот данных в рамках федеральных государственных информационных систем Федерального агентства по недропользованию - Единого фонда геологической информации о недрах, Автоматизированной системы лицензирования недропользования.

Для обеспечения органов государственной власти Российской Федерации и субъектов Российской Федерации, органов местного самоуправления, юридических лиц и граждан Российской Федерации достоверной и актуальной информацией о состоянии недр и его изменении под влиянием природных и техногенных факторов проводится государственный мониторинг состояния недр, включая изучение состояния подземных вод, опасных экзогенных и эндогенных геологических процессов и явлений.

2. Приоритеты и цели государственной политики в сфере

эффективного использования водных ресурсов

Для выполнения задач социально-экономического развития Российской Федерации в соответствии с положениями Концепции долгосрочного социально-экономического развития Российской Федерации на период до 2020 года, утвержденной распоряжением Правительства Российской Федерации от 17 ноября 2008 г. N 1662-р, приоритетными направлениями государственной политики в сфере водных отношений являются:

создание условий развития человеческого потенциала Российской Федерации посредством улучшения качества окружающей среды, обеспечения защиты от чрезвычайных ситуаций природного и техногенного характера;

закрепление и расширение глобальных конкурентных преимуществ Российской Федерации в традиционных сферах (энергетике, транспорте, аграрном секторе, переработке природных ресурсов) путем вовлечения в хозяйственный оборот неосвоенных водных ресурсов Российской Федерации при обязательном соблюдении природоохранных

требований.

В соответствии с положениями Водной стратегии Российской Федерации на период до 2020 года, утвержденной распоряжением Правительства Российской Федерации от 27 августа 2009 г. N 1235-р, целью государственной политики в сфере использования водных ресурсов является развитие водохозяйственного комплекса, ориентированное на водоресурсное обеспечение достижения параметров социально-экономического развития Российской Федерации.

Для достижения поставленных стратегических целей необходимо обеспечить опережающее инновационное развитие научно-технической и технологической базы водохозяйственного комплекса на основе передовых мировых достижений и технологий, проведение исследований в области разработки принципов и механизмов комплексного (интегрированного) подхода к управлению использованием и охраной водных объектов, комплекс информационно-коммуникационных мероприятий по просвещению и информированию населения для повышения информированности, образования и просвещения населения в отношении основных направлений развития водохозяйственного

комплекса и принимаемых органами государственной власти управленческих решений.

В целях научно-методического, информационно-аналитического и экспертного обеспечения реализации государственной политики в сфере охраны и использования водных ресурсов федеральный орган исполнительной власти, осуществляющий функции по выработке государственной политики и нормативно-правовому регулированию в сфере изучения, использования, воспроизводства и охраны природных ресурсов, может привлекать в соответствии с законодательством Российской Федерации подведомственные государственные учреждения, функции и полномочия учредителя которых он осуществляет.

Согласно Стратегии деятельности в области гидрометеорологии и смежных с ней областях на период до 2030 года (с учетом аспектов изменения климата), утвержденной распоряжением Правительства Российской Федерации от 3 сентября 2010 г. N 1458-р, приоритетом развития гидрологической системы наблюдений являются модернизация и автоматизация гидрологической сети, направленные на повышение оперативности и

достоверности прогнозов гидрологических явлений.

В рамках Программы с 2019 года будут также реализовываться федеральный проект "Оздоровление Волги" и федеральный проект "Сохранение уникальных водных объектов", которые разработаны в рамках национального проекта "Экология" во исполнение Указа Президента Российской Федерации от 7 мая 2018 г. N 204 "О национальных целях и стратегических задачах развития Российской Федерации на период до 2024 года".

Мероприятия федерального проекта "Оздоровление Волги" направлены на улучшение экологического состояния р. Волги и обеспечение устойчивого функционирования водохозяйственного комплекса Нижней Волги за счет сокращения к концу 2024 года в 3 раза доли загрязненных сточных вод, отводимых в р. Волгу, и реализации комплекса мер по восстановлению водных объектов низовьев Волги, в том числе дополнительному обводнению р. Ахтубы.

В рамках реализации мероприятий, направленных на обеспечение устойчивого функционирования водохозяйственного

комплекса Нижней Волги, в том числе сохранение уникальной экосистемы Волго-Ахтубинской поймы, планируется проведение работ по повышению водообеспеченности населения и хозяйств (в частности в зоне западных подстепных ильменей), улучшению пропускной способности естественных водотоков и восстановлению благоприятного экологического состояния водных объектов, в том числе для целей воспроизводства водных биологических ресурсов, а также строительство комплекса гидротехнических сооружений для дополнительного обводнения р. Ахтубы в меженный период.

По итогам реализации федерального проекта "Оздоровление Волги" к 2024 году предусматривается повышение водообеспеченности населения и хозяйств, в том числе в зоне западных подстепных ильменей, на площади 19,1 тыс. гектаров, будут созданы условия для ведения сельского хозяйства в зоне западных подстепных ильменей на площади 17,8 тыс. гектаров, а также ожидается достижение следующих результатов:

улучшение пропускной способности естественных водотоков и восстановление благоприятного

экологического состояния уникальных водных объектов Нижней Волги;

формирование благоприятных условий для воспроизводства водных биологических ресурсов Нижней Волги;

обеспечение роста запасов водных биологических ресурсов (полупроходных и речных видов рыб) не менее 50 тыс. тонн;

обеспечение необходимой проточности гидрографической сети Нижней Волги.

На весь период реализации федерального проекта "Оздоровление Волги" предусматривается осуществлять общее организационно-техническое обеспечение деятельности Министерства природных ресурсов и экологии Российской Федерации (в том числе координацию участников федерального проекта), а также организацию, проведение мониторинга и контроль за реализацией мероприятий федерального проекта в целях оперативного управления.

Реализация комплекса мероприятий в рамках федерального проекта "Сохранение уникальных водных объектов" предполагает к 2024 году достижение следующих результатов:

осуществление экологической реабилитации водных объектов площадью не менее 7580 гектаров - по итогам реализации федерального проекта к 2024 году будет произведена экологическая реабилитация не менее 33 водных объектов;

проведение природоохранных мероприятий по расчистке участков рек (водохранилищ) и озер на площади не менее 15200 гектаров - к концу 2024 года будет улучшено экологическое состояние не менее 35 водных объектов, в том числе озер и водохранилищ;

проведение мероприятий по расчистке участков русел рек протяженностью не менее 260 километров и озер площадью не менее 730 гектаров - к концу 2024 года будет улучшено экологическое состояние не менее 30 рек и озер;

проведение с привлечением волонтерского движения мероприятия по очистке от бытового мусора и древесного хлама - к концу 2024 года будут очищены от бытового мусора берега водных объектов протяженностью не менее 9000 километров;

проведение с привлечением волонтерского движения мероприятия по очистке берегов

водных объектов от бытового мусора и древесного хлама - к концу 2024 года количество участников мероприятий составит не менее 4,5 млн. человек;

улучшение экологических условий проживания людей вблизи не менее 98 водных объектов - к концу 2024 года количество населения, улучшившего экологические условия проживания вблизи водных объектов, составит 4,8 млн. человек.

Реализация федерального проекта "Сохранение уникальных водных объектов" позволит улучшить экологическую обстановку и создать комфортные условия проживания для населения за счет улучшения состояния водных экосистем, что, в свою очередь, будет способствовать достижению национальной цели развития Российской Федерации по повышению ожидаемой продолжительности жизни до 78 лет.

Наиболее значимыми для общества результатами реализации федерального проекта "Сохранение уникальных водных объектов" являются:

создание новых и восстановление существующих рекреационных зон (мест отдыха для населения и туризма - пляжей, лесопарковых зон) на

уникальных водных объектах, в том числе на озерах Байкал, Телецкое, Ладожское, Онежское и реках Волга, Дон, Обь, Енисей, Амур, Урал, Печора;

формирование у населения бережного отношения к водным объектам как к жизненно важным ресурсам для страны в целом. Научно-методическое, информационно-аналитическое и экспертное обеспечение реализации государственной политики в сфере охраны и использования водных ресурсов по федеральному проекту "Сохранение уникальных водных объектов" будет осуществляться в рамках Программы, что окажет влияние на повышение экологического образования и формирование экологической культуры граждан.

3. Приоритеты государственной политики субъектов Российской Федерации в сфере реализации Программы

Государственная политика субъектов Российской Федерации в сфере реализации Программы направлена на обеспечение рационального использования и воспроизводства природоресурсного потенциала в интересах нынешнего и будущих поколений.

В сфере реализации Программы приоритетами государственной политики субъектов Российской Федерации являются:

обеспечение воспроизводства минерально-сырьевой базы общераспространенных полезных ископаемых для удовлетворения потребностей развития промышленности и строительного комплекса;

обеспечение эффективного использования водных ресурсов в рамках исполнения полномочий субъектов Российской Федерации и переданных полномочий Российской Федерации для удовлетворения потребностей экономики и социальной сферы;

предотвращение негативного воздействия вод и ликвидация его последствий в отношении водных объектов, находящихся в собственности субъектов Российской Федерации, а также водных объектов, находящихся в федеральной собственности, но полностью расположенных на территории одного субъекта Российской Федерации;

обеспечение охраны, предотвращения загрязнения, а также экологической реабилитации водных объектов.

4. Реализация Программы на приоритетных территориях

К приоритетным территориям относятся Дальневосточный федеральный округ, Северо-Кавказский федеральный округ, Байкальский регион, Арктическая зона Российской Федерации, Республика Крым, г. Севастополь и Калининградская область.

Целью реализации Программы в сфере недропользования на приоритетных территориях является устойчивое обеспечение экономики страны запасами минерального сырья и геологической информацией о недрах.

Задачами реализации Программы являются воспроизводство минерально-сырьевой базы на основе повышения геологической изученности территории Российской Федерации, ее континентального шельфа, Арктики, Антарктики и Мирового океана, воспроизводство минерально-сырьевой базы, рациональное использование минерально-сырьевых ресурсов, геологическое изучение и оценка минерально-сырьевого потенциала Мирового океана.

На приоритетных территориях осуществляется реализация основных мероприятий Программы

"Региональные геолого-геофизические и геолого-съемочные работы", "Работы специального геологического назначения", "Государственный мониторинг состояния недр, гидрогеологическая и инженерно-геологическая съемка", "Воспроизводство минерально-сырьевой базы углеводородного сырья", "Воспроизводство минерально-сырьевой базы твердых полезных ископаемых", "Воспроизводство минерально-сырьевой базы подземных вод", "Воспроизводство запасов общераспространенных полезных ископаемых", "Научно-аналитическое и инновационное обеспечение государственной политики в сфере развития и использования минерально-сырьевой базы".

Реализация Программы создаст условия для опережающего социально-экономического развития регионов, в том числе для развития добывающей и обрабатывающей промышленности на приоритетных территориях путем:

обеспечения прироста среднemasштабной геологической изученности территории Дальнего Востока;

выявления перспективных площадей для

постановки поисковых работ;

прироста государственной сети опорных геолого-геофизических профилей на территории Дальневосточного федерального округа;

прироста ресурсов углеводородного сырья;

прироста ресурсов и запасов твердых полезных ископаемых.

В рамках Программы предусмотрены мероприятия по проведению дноуглубительных работ и строительству объектов инженерной защиты от негативного воздействия вод в целях ликвидации последствий крупномасштабного наводнения на Дальнем Востоке в 2013 году, а также по обеспечению исполнения субъектами Российской Федерации, входящими в состав Дальневосточного федерального округа, переданных полномочий Российской Федерации в области водных отношений.

В сфере водопользования в рамках Программы реализуются подпрограмма 2 "Использование водных ресурсов" и федеральная целевая программа "Развитие водохозяйственного комплекса Российской Федерации в 2012 - 2020 годах".

На территориях Северо-Кавказского федерального округа, Арктической зоны Российской Федерации, Дальневосточного федерального округа и Байкальского региона, а также Республики Крым и г. Севастополя планируется реализация:

основного мероприятия 2.2 "Осуществление водохозяйственных и водоохранных мероприятий, обеспечение безопасной эксплуатации гидротехнических сооружений и информационно-техническое обеспечение отрасли", в рамках которого предусматриваются мероприятия, связанные с текущим содержанием гидротехнических сооружений;

основного мероприятия 2.4 "Обеспечение исполнения субъектами Российской Федерации переданных полномочий Российской Федерации в области водных отношений", в рамках которого предусматриваются предоставление в пользование водных объектов на основе договоров водопользования и решений, ликвидация загрязнения и засорения водных объектов, установление и закрепление на местности водоохранных зон и прибрежных защитных полос, реализация противопаводковых мероприятий;

основного мероприятия 2.6 "Обеспечение эффективной реализации государственных функций в сфере водных отношений", которое включает в себя мероприятие по осуществлению Республикой Крым и г. Севастополем переданных полномочий в области водных отношений и в рамках которого из федерального бюджета Республике Крым и г. Севастополю предоставляются субвенции на осуществление части полномочий Российской Федерации в области водных отношений.

Сведения о целях, задачах и целевых показателях (индикаторах) Программы в отношении приоритетной территории - Дальневосточного федерального округа приведены в приложении N 7.

Сведения о ресурсном обеспечении за счет средств федерального бюджета реализации мероприятий Программы в отношении приоритетной территории - Дальневосточного федерального округа приведены в приложении N 8.

Сведения о ресурсном обеспечении и прогнозной (справочной) оценке расходов федерального бюджета, бюджетов государственных

внебюджетных фондов Российской Федерации, бюджетов субъектов Российской Федерации, территориальных государственных внебюджетных фондов, местных бюджетов, компаний с государственным участием и иных внебюджетных источников на реализацию мероприятий подпрограммы "Воспроизводство минерально-сырьевой базы, геологическое изучение недр" Программы в отношении приоритетной территории - Дальневосточного федерального округа приведены в приложении N 9.

Сведения о целях, задачах и целевых показателях (индикаторах) Программы в отношении приоритетной территории - Северо-Кавказского федерального округа приведены в приложении N 10.

Сведения о ресурсном обеспечении за счет средств федерального бюджета реализации мероприятий Программы в отношении приоритетной территории - Северо-Кавказского федерального округа приведены в приложении N 11.

Сведения о ресурсном обеспечении и прогнозной (справочной) оценке расходов федерального

бюджета, бюджетов государственных внебюджетных фондов Российской Федерации, бюджетов субъектов Российской Федерации, территориальных государственных внебюджетных фондов, местных бюджетов, компаний с государственным участием и иных внебюджетных источников на реализацию мероприятий подпрограммы "Воспроизводство минерально-сырьевой базы, геологическое изучение недр" Программы в отношении приоритетной территории - Северо-Кавказского федерального округа приведены в приложении N 12.

Сведения о целях, задачах и целевых показателях (индикаторах) Программы в отношении приоритетной территории - Республики Крым приведены в приложении N 13.

Сведения о ресурсном обеспечении за счет средств федерального бюджета реализации мероприятий Программы в отношении приоритетной территории - Республики Крым приведены в приложении N 14.

Сведения о ресурсном обеспечении и прогнозной (справочной) оценке расходов федерального бюджета, бюджетов государственных

внебюджетных фондов Российской Федерации, бюджетов субъектов Российской Федерации, территориальных государственных внебюджетных фондов, местных бюджетов, компаний с государственным участием и иных внебюджетных источников на реализацию мероприятий подпрограммы "Воспроизводство минерально-сырьевой базы, геологическое изучение недр" Программы в отношении приоритетной территории - Республики Крым приведены в приложении N 15.

Сведения о целях, задачах и целевых показателях (индикаторах) Программы в отношении приоритетной территории - г. Севастополя приведены в приложении N 16.

Сведения о ресурсном обеспечении за счет средств федерального бюджета реализации мероприятий Программы в отношении приоритетной территории - г. Севастополя приведены в приложении N 17.

Сведения о ресурсном обеспечении и прогнозной (справочной) оценке расходов федерального бюджета, бюджетов государственных внебюджетных фондов Российской Федерации, территориальных государственных

внебюджетных фондов, местных бюджетов, компаний с государственным участием и иных внебюджетных источников на реализацию мероприятий Программы в отношении приоритетной территории - г. Севастополя приведены в приложении N 18.

Сведения о целях, задачах и целевых показателях (индикаторах) Программы в отношении приоритетной территории - Калининградской области приведены в приложении N 19.

Сведения о ресурсном обеспечении за счет средств федерального бюджета реализации мероприятий Программы в отношении приоритетной территории - Калининградской области приведены в приложении N 20.

Сведения о ресурсном обеспечении и прогнозной (справочной) оценке расходов федерального бюджета, бюджетов государственных внебюджетных фондов Российской Федерации, территориальных государственных внебюджетных фондов, местных бюджетов, компаний с государственным участием и иных внебюджетных источников на реализацию мероприятий Программы в отношении приоритетной территории - Калининградской

области приведены в приложении N 21.

Сведения о целях, задачах и целевых показателях (индикаторах) Программы в части приоритетной территории Байкальский регион (Иркутская область) приведены в приложении N 22.

Сведения о ресурсном обеспечении за счет средств федерального бюджета реализации мероприятий Программы в части приоритетной территории Байкальский регион (Иркутская область) приведены в приложении N 23.

Сведения о ресурсном обеспечении и прогнозной (справочной) оценке расходов федерального бюджета, бюджетов государственных внебюджетных фондов Российской Федерации, территориальных государственных внебюджетных фондов, местных бюджетов, компаний с государственным участием и иных внебюджетных источников на реализацию мероприятий Программы в части приоритетной территории Байкальский регион (Иркутская область) приведены в приложении N 24.

Сведения о целях, задачах и целевых показателях (индикаторах) Программы в отношении приоритетной территории - Арктической зоны Российской Федерации приведены в приложении

№ 25.

Сведения о ресурсном обеспечении за счет средств федерального бюджета реализации мероприятий Программы в отношении приоритетной территории - Арктической зоны Российской Федерации приведены в приложении № 26.

Сведения о ресурсном обеспечении и прогнозной (справочной) оценке расходов федерального бюджета, бюджетов государственных внебюджетных фондов Российской Федерации, бюджетов субъектов Российской Федерации, территориальных государственных внебюджетных фондов, местных бюджетов, компаний с государственным участием и иных внебюджетных источников на реализацию мероприятий подпрограммы "Воспроизводство минерально-сырьевой базы, геологическое изучение недр" государственной программы Российской Федерации "Воспроизводство и использование природных ресурсов" в отношении приоритетной территории - Арктической зоны Российской Федерации приведены в приложении № 27.

Правила предоставления и распределения

субсидий из федерального бюджета бюджетам субъектов Российской Федерации в целях софинансирования расходных обязательств субъектов Российской Федерации, возникающих при реализации региональных проектов, обеспечивающих достижение целей, показателей и результатов федеральных проектов "Оздоровление Волги" и "Сохранение уникальных водных объектов", входящих в состав национального проекта "Экология", приведены в приложении N 28.

Правила предоставления и распределения субсидий из федерального бюджета бюджетам субъектов Российской Федерации в целях софинансирования расходных обязательств субъектов Российской Федерации, возникающих при реализации государственных программ (подпрограмм государственных программ) субъектов Российской Федерации в области использования и охраны водных объектов, приведены в приложении N 29."

2. Приложения N 1 - 21 к указанной Программе изложить в следующей редакции:

"Приложение N 1
к государственной программе

Российской Федерации
"Воспроизводство и использование
природных ресурсов"
(в редакции постановления
Правительства Российской Федерации
от 31 марта 2020 г. N 379)

СВЕДЕНИЯ

**О ПОКАЗАТЕЛЯХ (ИНДИКАТОРАХ)
ГОСУДАРСТВЕННОЙ ПРОГРАММЫ
РОССИЙСКОЙ ФЕДЕРАЦИИ "ВОСПРОИЗВОДСТВО
И ИСПОЛЬЗОВАНИЕ
ПРИРОДНЫХ РЕСУРСОВ", ПОДПРОГРАММ
УКАЗАННОЙ ГОСУДАРСТВЕННОЙ
ПРОГРАММЫ И ФЕДЕРАЛЬНОЙ ЦЕЛЕВОЙ
ПРОГРАММЫ "РАЗВИТИЕ
ВОДОХОЗЯЙСТВЕННОГО КОМПЛЕКСА
РОССИЙСКОЙ ФЕДЕРАЦИИ
В 2012 - 2020 ГОДАХ" И ИХ ЗНАЧЕНИЯХ**

Наименование показателя	Единица измерения
-------------------------	-------------------

Государственная программа Российской Федерации

1.	Прирост мелкомасштабной геологической изученности, определяемой в процентах от площади территории Российской Федерации и ее континентального шельфа	процентов
2.	Уровень компенсации добычи основных видов полезных ископаемых приростом запасов	процентов
3.	Доля лицензий, реализуемых без отклонения от существенных условий лицензионных соглашений, в общем количестве лицензий на разведку и добычу полезных ископаемых	процентов
4.	Прирост водоотдачи водохранилищ и водохозяйственных систем комплексного назначения	процентов

5.	Водоемкость валового внутреннего продукта	куб. метров
6.	Площадь восстановленных водных объектов нарастающим итогом	тыс. гектаров
7.	Протяженность очищенной прибрежной полосы водных объектов нарастающим итогом	тыс. километров
8.	Количество построенных, реконструированных водопропускных сооружений для улучшения водообмена в низовьях Волги нарастающим итогом	единиц
9.	Протяженность восстановленных водных объектов Нижней Волги нарастающим итогом	километров

10.	Объем внутренних затрат на исследования и разработки, осуществляемые в рамках реализации Программы	млн. рублей
-----	--	-------------

Подпрограмма 1 "Воспроизводство минерально-с.

1.1.	Прирост среднемасштабной геологической изученности территории и континентального шельфа Российской Федерации	кв. километров
------	--	----------------

1.2.	Количество выявленных перспективных площадей для постановки поисковых работ	единиц
1.3.	Прирост государственной сети опорных геолого-геофизических профилей на территории Российской Федерации и ее континентальном шельфе	тыс. погонных метров

1.4.	Прирост специальной военно-геологической изученности территории Российской Федерации	единиц
1.5.	Прирост среднемасштабной государственной гравиметрической изученности территории Российской Федерации	кв. километров

1.6.	Прирост мелкомасштабной гидрогеологической и инженерно-геологической изученности территории Российской Федерации	кв. километров
1.7.	Прирост среднемасштабной гидрогеологической и инженерно-геологической изученности территории Российской Федерации	кв. километров

1.8.	Количество пунктов наблюдения государственного мониторинга состояния недр	единиц
1.9.	Количество государственных геологических информационных ресурсов Российской Федерации, подлежащих формированию, ведению, обеспечению, сохранности и использованию потребителями в федеральном фонде геологической информации	млн. единиц

1.10.	Объем внутренних затрат на исследования и разработки, осуществляемые в рамках развития и использования минерально-сырьевой базы	млн. рублей
1.11.	Прирост (проходка) параметрических и сверхглубоких скважин на территории Российской Федерации	погонных метров

1.12.	Количество наблюдательных скважин гидрогеодеформационного поля в сейсмоопасных регионах Российской Федерации	единиц
1.13.	Количество полигонов для ведения мониторинга сейсмоактивности недр в сейсмоопасных регионах Российской Федерации	единиц

1.14.	Количество пунктов наблюдения за опасными экзогенными геологическими процессами на территории Российской Федерации	единиц
1.15.	Количество пунктов наблюдения за участками загрязнения подземных вод на территории Российской Федерации	единиц

1.16.	Доля кернавого материала опорного и параметрического бурения, обеспеченного надлежащими условиями хранения	процентов
-------	--	-----------

Воспроизводство минерально-сырьевой базы угле

1.17.	Углеводородное сырье Дл нарастающим итогом, из них:	млн. тонн условного топлива
-------	---	-----------------------------

1.17.1.	углеводородное сырье Дл в Арктической зоне Российской Федерации нарастающим итогом	млн. тонн условного топлива
1.17.2.	нефть и конденсат Дл нарастающим итогом	млн. тонн

1.17.3.	газ Дл нарастающим ИТОГОМ	млрд. куб. метров
1.18.	Углеводородное сырье С1, всего, нарастающим ИТОГОМ	млн. тонн условного топлива

1.19.	Нефть и конденсат С1 нарастающим итогом	млн. тонн
1.19.1	из них нефть и конденсат С1 в Арктической зоне Российской Федерации нарастающим итогом	млн. тонн

1.20.	Газ С1 нарастающим итогом	млрд. куб. метров
1.20.1	из них газ С1 в Арктической зоне Российской Федерации нарастающим итогом	млрд. куб. метров

1.21.	Углеводородное сырье на шельфе Дл, всего, нарастающим итогом	млн. тонн условного топлива
1.21.1	нефть и конденсат на шельфе Дл, нарастающим итогом	млн. тонн

1.21.2	газ на шельфе Дл, нарастающим итогом	млрд. куб. метров
1.22.	Углеводородное сырье на шельфе С1 всего, нарастающим итогом	млн. тонн условного топлива

1.22.1	нефть и конденсат на шельфе С1, нарастающим итогом	млн. тонн
1.22.2	газ на шельфе С1, нарастающим итогом	млрд. куб. метров

1.23.	Нетрадиционные источники углеводородного сырья категории С1 (газогидраты, сланцевый газ, метан угольных пластов) нарастающим итогом	млн. тонн условного топлива
1.24.	Углеводородное сырье С1 в Арктической зоне Российской Федерации, всего, нарастающим итогом	млн. тонн условного топлива

1.25.	Подземные воды АВС1 + С2 нарастающим итогом	тыс. куб. метров в сутки
-------	---	--------------------------

Воспроизводство минерально-сырьевой базы твер

1.26.	Золото Р1 + Р2 нарастающим итогом	тонн
-------	-----------------------------------	------

1.27.	Золото C1 + C2 нарастающим итогом	тонн
1.28.	Алмазы P1 + P2 нарастающим итогом	млн. каратов

1.29.	Алмазы С1 + С2 нарастающим итогом	млн. каратов
1.30.	Сурьма С1 + С2 нарастающим итогом	тыс. тонн

1.31.	Барит P1 + P2 нарастающим итогом	млн. тонн
1.32.	Уран P1 + P2 нарастающим итогом	тыс. тонн

1.33.	Уран С1 + С2 нарастающим ИТОГОМ	ТЫС. ТОНН
1.34.	Хромовые руды Р1 + Р2 нарастающим ИТОГОМ	МЛН. ТОНН

1.35.	Хромовые руды C1 + C2 нарастающим итогом	млн. тонн
1.36.	Медь P1 + P2 нарастающим итогом	тыс. тонн

1.37.	Медь С1 + С2 нарастающим ИТОГОМ	ТЫС. ТОНН
1.38.	Свинец Р1 + Р2 нарастающим ИТОГОМ	ТЫС. ТОНН

1.39.	Свинец С1 + С2 нарастающим итогом	ТЫС. ТОНН
1.40.	Цинк Р1 + Р2 нарастающим итогом	ТЫС. ТОНН

1.41.	Цинк С1 + С2 нарастающим ИТОГОМ	тыс. тонн
1.42.	Металлы платиновой группы Р1 + Р2 нарастающим ИТОГОМ	тонн

1.43.	Металлы платиновой группы С1 + С2 нарастающим итогом	ТОНН
1.44.	Серебро Р1 + Р2 нарастающим итогом	ТЫС. ТОНН

1.45.	Серебро С1 + С2 нарастающим ИТОГОМ	ТЫС. ТОНН
1.46.	Никель Р1 + Р2 нарастающим ИТОГОМ	ТЫС. ТОНН

1.47.	Никель С1 + С2 нарастающим итогом	ТЫС. ТОНН
1.48.	Угли Р1 + Р2 нарастающим итогом	МЛН. ТОНН

1.49.	Угли С1 + С2 нарастающим ИТОГОМ	млн. тонн
1.50.	Вольфрам Р1 + Р2 нарастающим ИТОГОМ	тыс. тонн

1.51.	Вольфрам С1 + С2 нарастающим итогом	ТЫС. ТОНН
1.52.	Железные руды Р1 + Р2 нарастающим итогом	МЛН. ТОНН

1.53.	Железные руды С1 + С2 нарастающим итогом	млн. тонн
1.54.	Марганцевые руды Р1 + Р2 нарастающим итогом	млн. тонн

1.55.	Марганцевые руды C1 + C2 нарастающим итогом	млн. тонн
1.56.	Молибден P1 + P2 нарастающим итогом	тыс. тонн

1.57.	Молибден С1 + С2 нарастающим итогом	ТЫС. ТОНН
1.58.	Олово Р1 + Р2 нарастающим итогом	ТЫС. ТОНН

1.59.	Олово С1 + С2 нарастающим итогом	ТЫС. ТОНН
1.60.	Редкоземельные металлы Р1 + Р2 нарастающим итогом	ТЫС. ТОНН

1.61.	Редкоземельные металлы С1 + С2 нарастающим итогом	ТЫС. ТОНН
1.62.	Титан Р1 + Р2 нарастающим итогом	МЛН. ТОНН

1.63.	Титан С1 + С2 нарастающим итогом	млн. тонн
1.64.	Цирконий Р1 + Р2 нарастающим итогом	млн. тонн

1.65.	Цирконий С1 + С2 нарастающим итогом	млн. тонн
1.66.	Апатиты С1 + С2 нарастающим итогом	млн. тонн

1.67.	Бентониты Р1 + Р2 нарастающим итогом	млн. тонн
1.68.	Бентониты С1 + С2 нарастающим итогом	млн. тонн

1.69.	Графит P1 + P2 нарастающим итогом	млн. тонн
1.70.	Графит C1 + C2 нарастающим итогом	млн. тонн

1.71.	Каолин Р1 + Р2 нарастающим итогом	млн. тонн
1.72.	Каолин С1 + С2 нарастающим итогом	млн. тонн

1.73.	Особо чистый кварц Р1 + Р2 нарастающим итогом	тыс. тонн
1.74.	Особо чистый кварц С1 + С2 нарастающим итогом	тыс. тонн

1.75.	Магнезит Р1 + Р2 нарастающим итогом	млн. тонн
1.76.	Магнезит С1 + С2 нарастающим итогом	млн. тонн

1.77.	Соли калия Р1 + Р2 нарастающим итогом	млн. тонн
1.78.	Соли калия С1 + С2 нарастающим итогом	млн. тонн

1.79.	Стекольные пески Р1 + Р2 нарастающим итогом	млн. тонн
1.80.	Стекольные пески С1 + С2 нарастающим итогом	млн. тонн

1.81.	Тугоплавкие глины Р1 + Р2 нарастающим итогом	млн. тонн
1.82.	Тугоплавкие глины С1 + С2 нарастающим итогом	млн. тонн
1.83.	Цементное сырье Р1 + Р2 нарастающим итогом	млн. тонн

1.84.	Цементное сырье С1 + С2 нарастающим итогом	млн. тонн
1.85.	Количество объектов с локализованными ресурсами значимых видов твердых полезных ископаемых для отдельных отраслей узкоспециализированной промышленности	единиц
1.86.	Глубоководные полиметаллические сульфиды, прирост	единиц

	изученности района геолого-разведочных работ	кв. километров
1.87.	Железомарганцевые конкреции, прирост изученности на оценочной стадии геолого-разведочных работ	кв. километров

	Железомарганцевые конкреции, ресурсы и запасы категории P1 + C1 + C2 нарастающим итогом	млн. тонн
1.88.	Кобальтоносные железомарганцевые корки, прирост изученности на поисковой и оценочной стадиях геолого-разведочных работ	единиц кв. километров

1.89.	Объем прироста запасов общераспространенных полезных ископаемых (по основным видам)	
1.89.1.	строительные камни (магматические, метаморфические, карбонатные породы, песчаники), прирост запасов	млн. куб. метров

1.89.2.	пески (строительные и силикатные), прирост запасов	млн. куб. метров
1.89.3.	опал-кристаллитовые породы, прирост запасов	млн. куб. метров

1.89.4.	глины, кирпичные и керамзитовые, прирост запасов	млн. куб. метров
1.89.5.	известняки, прирост запасов	млн. тонн

1.89.6.	песчано-гравийные материалы, прирост запасов	млн. куб. метров
1.89.7.	торф, прирост запасов	млн. тонн

1.89.8.	пески (строительные и силикатные), песчано-гравийные материалы, прирост запасов	млн. куб. метров
1.90.	Добыча метана угольных пластов	млн. куб. метров

1.91.	Доля лицензий на пользование недрами, по которым недропользователь не выполняет существенные условия, в общем количестве проверенных	процентов
-------	--	-----------

Подпрограмма 2 "Использование водных ресурсов"

2.1.	Уровень аварийности гидротехнических сооружений	процентов
------	---	-----------

2.2.	Доля водопользователей, осуществляющих использование водных объектов на основании предоставленных в установленном порядке прав пользования, в общем количестве пользователей, осуществление водопользования которыми предусматривает приобретение прав пользования водными объектами	процентов
------	--	-----------

2.3.	Доля установленных (нанесенных на землеустроительные карты) водоохранных зон и прибрежных защитных полос водных объектов в протяженности береговой линии, требующей установления водоохранных зон (участков водных объектов, испытывающих антропогенное воздействие)	процентов
2.4.	Доля протяженности участков русел рек, на которых осуществлены работы по оптимизации их пропускной способности, в общей протяженности участков русел рек, нуждающихся в увеличении пропускной способности	процентов

2.5.	Доля населения, проживающего на подверженных негативному воздействию вод территориях, защищенного в результате проведения мероприятий по повышению защищенности от негативного воздействия вод, в общем количестве населения, проживающего на таких территориях	процентов
2.6.	Доля гидротехнических сооружений с неудовлетворительным и опасным уровнем безопасности, приведенных в безопасное техническое состояние	процентов

2.7.	Количество вновь созданных водохранилищ и реконструированных гидроузлов на действующих водохранилищах комплексного назначения, а также магистральных каналов и трактов водоподачи для повышения их водоотдачи	единиц
2.8.	Протяженность новых и реконструированных сооружений инженерной защиты и берегоукрепления	километров

2.9.	Количество гидротехнических сооружений с неудовлетворительным и опасным уровнем безопасности, приведенных в безопасное техническое состояние	единиц
2.10.	Протяженность расчищенных участков русел рек нарастающим итогом	километров
2.11.	Количество населения, вовлеченного в мероприятия по очистке берегов водных объектов, нарастающим итогом	млн. человек

2.12.	Количество населения, улучшившего экологические условия проживания вблизи водных объектов, нарастающим итогом	млн. человек
2.13.	Объем дополнительного обводнения р. Ахтубы в меженный период	куб. метр в секунду

2.14.	Площадь восстановленных водных объектов Нижней Волги нарастающим итогом	тыс. гектаров
2.15.	Протяженность расчищенных мелиоративных каналов Нижней Волги нарастающим итогом	километров

2.16.	Объем внутренних затрат на исследования и разработки, осуществляемые в сфере охраны и использования водных ресурсов	млн. рублей
2.17.	Доля протяженности границ водных объектов, включенных в перечень водоемов, которые полностью расположены на территориях соответствующих субъектов Российской Федерации и использование водных ресурсов которых осуществляется для обеспечения питьевого и хозяйственно-бытового водоснабжения 2 и более субъектов Российской Федерации, утвержденный распоряжением Правительства Российской Федерации	процентов

Федерации от 31 декабря 2008 г. N 2054-р, а также морей или их отдельных частей, сведения о которых внесены в государственный водный реестр, сведения о которых содержатся в ЕГРН, в общей протяженности таких границ

Федеральная целевая программа "Развитие водох

3.1.

Численность населения, проживающего в районах возникновения локальных вододефицитов, надежность обеспечения водными ресурсами которого повышена

млн.
человек

3.2.

Доля загрязненных сточных вод в общем объеме сброса в поверхностные водные объекты сточных вод, подлежащих очистке

процентов

3.3.	Доля населения, проживающего на подверженных негативному воздействию вод территориях, защищенного в результате проведения мероприятий по повышению защищенности от негативного воздействия вод, в общем количестве населения, проживающего на таких территориях	процентов
3.4.	Доля гидротехнических сооружений с неудовлетворительным и опасным уровнем безопасности, приведенных в безопасное техническое состояние	процентов

3.5.	Доля модернизированных и новых гидрологических постов и лабораторий, входящих в состав государственной наблюдательной сети Федеральной службы по гидрометеорологии и мониторингу окружающей среды, в общей потребности в гидрологических постах и лабораториях	процентов
3.6.	Количество вновь созданных водохранилищ и реконструированных гидроузлов на действующих водохранилищах комплексного назначения, а также магистральных каналов и трактов водоподачи для повышения их водоотдачи	единиц
3.7.	Восстановление и	гектаров

	экологическая реабилитация водных объектов	километров
3.8.	Протяженность новых и реконструированных сооружений инженерной защиты и берегоукрепления	километров
3.9.	Количество гидротехнических сооружений с неудовлетворительным и опасным уровнем безопасности, приведенных в безопасное техническое состояние	единиц
3.10.	Количество модернизированных и вновь открытых гидрологических постов и лабораторий, входящих в состав государственной наблюдательной сети	единиц

3.11.	Количество проектов по строительству (реконструкции) комплексов очистных сооружений и систем оборотного и повторно-последовательного водоснабжения, реализованных с помощью механизма субсидирования процентных ставок по кредитам	единиц
3.12.	Доля населения, просвещенного и информированного по вопросам охраны и использования водных объектов	процентов

<*> Показатели уточнены.

Приложение N 2
к государственной программе
Российской Федерации

"Воспроизводство и использование
природных ресурсов"
(в редакции постановления
Правительства Российской Федерации
от 31 марта 2020 г. N 379)

СВЕДЕНИЯ

О ПОКАЗАТЕЛЯХ (ИНДИКАТОРАХ)
ГОСУДАРСТВЕННОЙ ПРОГРАММЫ
РОССИЙСКОЙ ФЕДЕРАЦИИ "ВОСПРОИЗВОДСТВО
И ИСПОЛЬЗОВАНИЕ
ПРИРОДНЫХ РЕСУРСОВ" С РАСПРЕДЕЛЕНИЕМ
ПО СУБЪЕКТАМ
РОССИЙСКОЙ ФЕДЕРАЦИИ

Наименование субъекта Российской Федерации (группы субъектов Российской Федерации)	Значения показателей и			
	2016 год		2017 год	
	план.	факт.	план.	факт.
Государственная программа Российской Федерации				
Подпрограмма 1. Воспроизводство минерально-сырьевых ресурсов				
Строительные камни (магматические, метаморфические), куб. метров				

1.	Белгородская область	-	-	-	-
2.	Брянская область	-	-	-	-
3.	Владимирская область	-	-	-	-
4.	Воронежская область	-	11,9	-	8
5.	Ивановская область	-	-	-	-
6.	Калужская область	-	-	-	-
7.	Костромская область	-	-	-	-
8.	Курская область	-	-	-	-
9.	Липецкая область	-	-	-	-
10.	Московская область	-	10,9	-	-
11.	Орловская область	-	-	-	-
12.	Рязанская область	-	-	-	8,2

13.	Смоленская область	-	-	-	-
14.	Тамбовская область	-	-	-	-
15.	Тверская область	-	-	-	-
16.	Тульская область	-	-	-	-
17.	Ярославская область	-	-	-	-
18.	Город Москва	-	-	-	-
19.	Республика Карелия	-	83,2	-	93,
20.	Республика Коми	-	-	-	2,5
21.	Архангельская область	-	-	-	9,8
22.	Вологодская область	-	-	-	-
23.	Калининградская область	-	-	-	-
24.	Ленинградская область	-	-	-	-

25.	Мурманская область	-	-	-	-
26.	Новгородская область	-	3,1	-	-
27.	Псковская область	-	-	-	-
28.	Город Санкт-Петербург	-	-	-	-
29.	Ненецкий автономный округ	-	-	-	-
30.	Республика Адыгея	-	-	-	-
31.	Республика Калмыкия	-	-	-	-
32.	Республика Крым	-	-	-	-
33.	Краснодарский край	-	-	-	48,
34.	Астраханская область	-	-	-	-

35.	Волгоградская область	-	-	-	-
36.	Ростовская область	-	-	-	-
37.	Город Севастополь	-	-	-	-
38.	Республика Дагестан	-	-	-	-
39.	Республика Ингушетия	-	-	-	-
40.	Кабардино-Балкарская Республика	-	-	-	-
41.	Карачаево-Черкесская Республика	-	0,4	-	-
42.	Республика Северная Осетия - Алания	-	5,7	-	31,
43.	Чеченская Республика	-	2,6	-	0,2

44.	Ставропольский край	-	-	-	1,1
45.	Республика Башкортостан	-	4,3	-	4
46.	Республика Марий Эл	-	-	-	-
47.	Республика Мордовия	-	0,9	-	3,8
48.	Республика Татарстан	-	1,2	-	-
49.	Удмуртская Республика	-	-	-	-
50.	Чувашская Республика	-	-	-	-
51.	Пермский край	-	-	-	0,7
52.	Кировская область	-	-	-	-
53.	Нижегородская область	-	17,1	-	22,
54.	Оренбургская область	-	38,3	-	-

55.	Пензенская область	-	-	-	0,4
56.	Самарская область	-	-	-	-
57.	Саратовская область	-	3,1	-	41,
58.	Ульяновская область	-	-	-	2,8
59.	Курганская область	-	-	-	9,8
60.	Свердловская область	-	24,3	-	110
61.	Тюменская область	-	-	-	-
62.	Челябинская область	-	87,7	-	40,
63.	Ханты-Мансийский автономный округ - Югра	-	-	-	-

64.	Ямало-Ненецкий автономный округ	-	-	-	-
65.	Республика Алтай	-	-	-	-
66.	Республика Тыва	-	1	-	1,6
67.	Республика Хакасия	-	-	-	-
68.	Алтайский край	-	-	-	-
69.	Красноярский край	-	-	-	60
70.	Иркутская область	-	-	-	17,
71.	Кемеровская область - Кузбасс	-	-	-	-
72.	Новосибирская область	-	-	-	-
73.	Омская область	-	-	-	-
74.	Томская область	-	-	-	62,
75.	Республика Бурятия	-	0	-	5,4

76.	Республика Саха (Якутия)	-	20,7	20,7	-
77.	Забайкальский край	-	5,2	-	1
78.	Камчатский край	-	2,9	5,0	11,
79.	Приморский край	-	12	-	18,
80.	Хабаровский край	-	44,3	10,0	10,
81.	Амурская область	-	-	-	23,
82.	Магаданская область	-	-	-	0,3
83.	Сахалинская область	-	-	-	19,
84.	Еврейская автономная область	-	2,2	-	4,2
85.	Чукотский автономный округ	-	-	0,3	-

Пески (строительные и силикатные), песчано-грав

1.	Белгородская область	-	-	-	-
2.	Брянская область	-	-	-	-
3.	Владимирская область	-	-	-	-
4.	Воронежская область	-	-	-	-
5.	Ивановская область	-	-	-	-
6.	Калужская область	-	-	-	-
7.	Костромская область	-	-	-	-
8.	Курская область	-	-	-	-
9.	Липецкая область	-	-	-	-
10.	Московская область	-	-	-	-
11.	Орловская область	-	-	-	-
12.	Рязанская область	-	-	-	-

13.	Смоленская область	-	-	-	-
14.	Тамбовская область	-	-	-	-
15.	Тверская область	-	-	-	-
16.	Тульская область	-	-	-	-
17.	Ярославская область	-	-	-	-
18.	Город Москва	-	-	-	-
19.	Республика Карелия	-	-	-	-
20.	Республика Коми	-	-	-	-
21.	Архангельская область	-	-	-	-
22.	Вологодская область	-	-	-	-
23.	Калининградская область	-	-	-	-

24.	Ленинградская область	-	-	-	-
25.	Мурманская область	-	-	-	-
26.	Новгородская область	-	-	-	-
27.	Псковская область	-	-	-	-
28.	Город Санкт-Петербург	-	-	-	-
29.	Ненецкий автономный округ	-	-	-	-
30.	Республика Адыгея	-	-	-	-
31.	Республика Калмыкия	-	-	-	-
32.	Республика Крым	-	-	-	-
33.	Краснодарский край	-	-	-	-
34.	Астраханская область	-	-	-	-

35.	Волгоградская область	-	-	-	-
36.	Ростовская область	-	-	-	-
37.	Город Севастополь	-	-	-	-
38.	Республика Дагестан	-	-	-	-
39.	Республика Ингушетия	-	-	-	-
40.	Кабардино-Балкарская Республика	-	-	-	-
41.	Карачаево-Черкесская Республика	-	-	-	-
42.	Республика Северная Осетия - Алания	-	-	-	-
43.	Чеченская Республика	-	-	-	-

44.	Ставропольский край	-	-	-	-
45.	Республика Башкортостан	-	-	-	-
46.	Республика Марий Эл	-	-	-	-
47.	Республика Мордовия	-	-	-	-
48.	Республика Татарстан	-	-	-	-
49.	Удмуртская Республика	-	-	-	-
50.	Чувашская Республика	-	-	-	-
51.	Пермский край	-	-	-	-
52.	Кировская область	-	-	-	-
53.	Нижегородская область	-	-	-	-
54.	Оренбургская область	-	-	-	-

55.	Пензенская область	-	-	-	-
56.	Самарская область	-	-	-	-
57.	Саратовская область	-	-	-	-
58.	Ульяновская область	-	-	-	-
59.	Курганская область	-	-	-	-
60.	Свердловская область	-	-	-	-
61.	Тюменская область	-	-	-	-
62.	Челябинская область	-	-	-	-
63.	Ханты-Мансийский автономный округ - Югра	-	-	-	-

64.	Ямало-Ненецкий автономный округ	-	-	-	-
65.	Республика Алтай	-	-	-	-
66.	Республика Тыва	-	-	-	-
67.	Республика Хакасия	-	-	-	-
68.	Алтайский край	-	-	-	-
69.	Красноярский край	-	-	-	-
70.	Иркутская область	-	-	-	-
71.	Кемеровская область - Кузбасс	-	-	-	-
72.	Новосибирская область	-	-	-	-
73.	Омская область	-	-	-	-
74.	Томская область	-	-	-	-
75.	Республика Бурятия	-	-	-	-

76.	Республика Саха (Якутия)	-	-	-	-
77.	Забайкальский край	-	-	-	-
78.	Камчатский край	-	-	-	-
79.	Приморский край	-	-	-	-
80.	Хабаровский край	-	-	-	-
81.	Амурская область	-	-	-	-
82.	Магаданская область	-	-	-	-
83.	Сахалинская область	-	-	-	-
84.	Еврейская автономная область	-	-	-	-
85.	Чукотский автономный округ	-	-	-	-

Пески (строительные и силикатные), прирост запаса

1.	Белгородская область	-	-	-	-
2.	Брянская область	-	-	-	-
3.	Владимирская область	-	93	-	-
4.	Воронежская область	-	29,49	-	-
5.	Ивановская область	-	0,7	-	-
6.	Калужская область	-	-	-	-
7.	Костромская область	-	0,66	-	-
8.	Курская область	-	9,19	-	-
9.	Липецкая область	-	-	-	-
10.	Московская область	-	215,3	-	-
11.	Орловская область	-	0,3	-	-
12.	Рязанская область	-	15,7	-	-

13.	Смоленская область	-	-	-	-
14.	Тамбовская область	-	2,48	-	-
15.	Тверская область	-	33	-	-
16.	Тульская область	-	1,9	-	-
17.	Ярославская область	-	19,17	-	-
18.	Город Москва	-	-	-	-
19.	Республика Карелия	-	-	-	-
20.	Республика Коми	-	18,5	-	-
21.	Архангельская область	-	11,7	-	-
22.	Вологодская область	-	-	-	-
23.	Калининградская область	-	11,3	-	-
24.	Ленинградская область	-	-	-	-

25.	Мурманская область	-	-	-	-
26.	Новгородская область	-	49,1	-	-
27.	Псковская область	-	3,71	-	-
28.	Город Санкт-Петербург	-	-	-	-
29.	Ненецкий автономный округ	-	-	-	-
30.	Республика Адыгея	-	-	-	-
31.	Республика Калмыкия	-	-	-	-
32.	Республика Крым	-	-	-	-
33.	Краснодарский край	-	0,5	-	-
34.	Астраханская область	-	-	-	-

35.	Волгоградская область	-	59,5	-	-
36.	Ростовская область	-	-	-	-
37.	Город Севастополь	-	-	-	-
38.	Республика Дагестан	-	3,8	-	-
39.	Республика Ингушетия	-	-	-	-
40.	Кабардино-Балкарская Республика	-	-	-	-
41.	Карачаево-Черкесская Республика	-	-	-	-
42.	Республика Северная Осетия - Алания	-	1,33	-	-
43.	Чеченская Республика	-	38,27	-	-

44.	Ставропольский край	-	-	-	-
45.	Республика Башкортостан	-	0,3	-	-
46.	Республика Марий Эл	-	8,67	-	-
47.	Республика Мордовия	-	65,57	-	-
48.	Республика Татарстан	-	-	-	-
49.	Удмуртская Республика	-	21,02	-	-
50.	Чувашская Республика	-	2,29	-	-
51.	Пермский край	-	3,3	-	-
52.	Кировская область	-	4	-	-
53.	Нижегородская область	-	27,01	-	-
54.	Оренбургская область	-	0,76	-	-

55.	Пензенская область	-	7,68	-	-
56.	Самарская область	-	-	-	-
57.	Саратовская область	-	4,3	-	-
58.	Ульяновская область	-	12,8	-	-
59.	Курганская область	-	-	-	-
60.	Свердловская область	-	-	-	-
61.	Тюменская область	-	66,8	-	-
62.	Челябинская область	-	12,8	-	-
63.	Ханты-Мансийский автономный округ - Югра	-	114,7	-	-

64.	Ямало-Ненецкий автономный округ	-	-	-	-
65.	Республика Алтай	-	0,36	-	-
66.	Республика Тыва	-	-	-	-
67.	Республика Хакасия	-	-	-	-
68.	Алтайский край	-	-	-	-
69.	Красноярский край	-	-	-	-
70.	Иркутская область	-	-	-	-
71.	Кемеровская область - Кузбасс	-	-	-	-
72.	Новосибирская область	-	-	-	-
73.	Омская область	-	7,04	-	-
74.	Томская область	-	-	-	-
75.	Республика Бурятия	-	-	-	-

76.	Республика Саха (Якутия)	-	36	-	-
77.	Забайкальский край	-	0,6	-	-
78.	Камчатский край	-	-	-	-
79.	Приморский край	-	0,31	-	-
80.	Хабаровский край	-	1	-	-
81.	Амурская область	-	-	-	-
82.	Магаданская область	-	-	-	-
83.	Сахалинская область	-	11,38	-	-
84.	Еврейская автономная область	-	1,79	-	-
85.	Чукотский автономный округ	-	0,05	-	-

Глины, кирпичные и керамзитовые, прирост запа

1.	Белгородская область	-	-	-	-
----	----------------------	---	---	---	---

2.	Брянская область	-	-	-	2,5
3.	Владимирская область	-	-	-	-
4.	Воронежская область	-	-	-	-
5.	Ивановская область	-	-	-	-
6.	Калужская область	-	-	-	-
7.	Костромская область	-	0,05	-	-
8.	Курская область	-	-	-	-
9.	Липецкая область	-	-	-	-
10.	Московская область	-	9,3	-	-
11.	Орловская область	-	-	-	-
12.	Рязанская область	-	-	-	-

13.	Смоленская область	-	-	-	-
14.	Тамбовская область	-	0,34	-	1,5
15.	Тверская область	-	-	-	-
16.	Тульская область	-	-	-	10
17.	Ярославская область	-	-	-	-
18.	Город Москва	-	-	-	-
19.	Республика Карелия	-	-	-	-
20.	Республика Коми	-	-	-	-
21.	Архангельская область	-	-	-	-
22.	Вологодская область	-	-	-	-
23.	Калининградская область	-	0,1	-	2

24.	Ленинградская область	-	-	-	-
25.	Мурманская область	-	-	-	-
26.	Новгородская область	-	-	-	-
27.	Псковская область	-	-	-	-
28.	Город Санкт-Петербург	-	-	-	-
29.	Ненецкий автономный округ (Архангельская область)	-	-	-	-
30.	Республика Адыгея	-	-	-	-
31.	Республика Калмыкия	-	-	-	-
32.	Республика Крым	-	-	-	-
33.	Краснодарский край	-	0,6	-	-

34.	Астраханская область	-	-	-	-
35.	Волгоградская область	-	-	-	-
36.	Ростовская область	-	-	-	0,3
37.	Город Севастополь	-	-	-	-
38.	Республика Дагестан	-	1,2	-	-
39.	Республика Ингушетия	-	-	-	0,6
40.	Кабардино-Балкарская Республика	-	-	-	-
41.	Карачаево-Черкесская Республика	-	-	-	-
42.	Республика Северная Осетия - Алания	-	4,45	-	0,1

43.	Чеченская Республика	-	45,19	-	47,
44.	Ставропольский край	-	-	-	-
45.	Республика Башкортостан	-	0,7	-	0,0
46.	Республика Марий Эл	-	-	-	-
47.	Республика Мордовия	-	0,74	-	-
48.	Республика Татарстан	-	-	-	-
49.	Удмуртская Республика	-	-	-	0,2
50.	Чувашская Республика	-	1,5	-	-
51.	Пермский край	-	-	-	-
52.	Кировская область	-	-	-	-
53.	Нижегородская область	-	4,9	-	-

54.	Оренбургская область	-	-	-	-
55.	Пензенская область	-	-	-	-
56.	Самарская область	-	-	-	-
57.	Саратовская область	-	-	-	-
58.	Ульяновская область	-	-	-	1
59.	Курганская область	-	-	-	-
60.	Свердловская область	-	1,4	-	-
61.	Тюменская область	-	7,2	-	-
62.	Челябинская область	-	6,83	-	-

63.	Ханты-Мансийский автономный округ - Югра (Тюменская область)	-	-	-	-
64.	Ямало-Ненецкий автономный округ (Тюменская область)	-	-	-	-
65.	Республика Алтай	-	-	-	-
66.	Республика Тыва	-	-	-	0,1
67.	Республика Хакасия	-	-	-	-
68.	Алтайский край	-	-	-	-
69.	Красноярский край	-	-	-	-
70.	Иркутская область	-	-	-	-
71.	Кемеровская область - Кузбасс	-	-	-	-

72.	Новосибирская область	-	-	-	-
73.	Омская область	-	-	-	-
74.	Томская область	-	-	-	-
75.	Республика Бурятия	-	-	-	-
76.	Забайкальский край	-	-	-	-
77.	Республика Саха (Якутия)	-	-	-	-
78.	Камчатский край	-	-	-	-
79.	Приморский край	-	-	-	2
80.	Хабаровский край	-	-	-	-
81.	Амурская область	-	-	-	-
82.	Магаданская область	-	-	-	-
83.	Сахалинская область	-	-	-	-

84.	Еврейская автономная область	-	0,55	-	0,5
85.	Чукотский автономный округ	-	-	-	-

Известняки, прирост запасов, млн. тонн

1.	Белгородская область	-	-	-	-
2.	Брянская область	-	-	-	15
3.	Владимирская область	-	-	-	-
4.	Воронежская область	-	7,09	-	-
5.	Ивановская область	-	-	-	-
6.	Калужская область	-	-	-	-
7.	Костромская область	-	-	-	-
8.	Курская область	-	-	-	-
9.	Липецкая область	-	7,3	-	-

10.	Московская область	-	-	-	-
11.	Орловская область	-	-	-	-
12.	Рязанская область	-	-	-	-
13.	Смоленская область	-	-	-	-
14.	Тамбовская область	-	-	-	-
15.	Тверская область	-	-	-	-
16.	Тульская область	-	0,5	-	20
17.	Ярославская область	-	-	-	-
18.	Город Москва	-	-	-	-
19.	Республика Карелия	-	-	-	-
20.	Республика Коми	-	-	-	-

21.	Архангельская область	-	-	-	-
22.	Вологодская область	-	-	-	-
23.	Калининградская область	-	-	-	-
24.	Ленинградская область	-	-	-	-
25.	Мурманская область	-	-	-	-
26.	Новгородская область	-	-	-	-
27.	Псковская область	-	-	-	-
28.	Город Санкт-Петербург	-	-	-	-
29.	Ненецкий автономный округ (Архангельская область)	-	-	-	-

30.	Республика Адыгея	-	58,14	-	-
31.	Республика Калмыкия	-	-	-	-
32.	Республика Крым	-	-	-	3
33.	Краснодарский край	-	15,9	-	-
34.	Астраханская область	-	-	-	-
35.	Волгоградская область	-	-	-	-
36.	Ростовская область	-	-	-	-
37.	Город Севастополь	-	-	-	-
38.	Республика Дагестан	-	16,4	-	-
39.	Республика Ингушетия	-	-	-	0,7

40.	Кабардино-Балкарская Республика	-	-	-	-
41.	Карачаево-Черкесская Республика	-	-	-	-
42.	Республика Северная Осетия - Алания	-	-	-	-
43.	Чеченская Республика	-	7,4	-	7,4
44.	Ставропольский край	-	-	-	-
45.	Республика Башкортостан	-	-	-	-
46.	Республика Марий Эл	-	-	-	-
47.	Республика Мордовия	-	-	-	-
48.	Республика Татарстан	-	0,19	-	-

49.	Удмуртская Республика	-	2,19	-	0,1
50.	Чувашская Республика	-	-	-	-
51.	Пермский край	-	-	-	-
52.	Кировская область	-	-	-	-
53.	Нижегородская область	-	-	-	-
54.	Оренбургская область	-	-	-	-
55.	Пензенская область	-	-	-	-
56.	Самарская область	-	-	-	-
57.	Саратовская область	-	0,4	-	-
58.	Ульяновская область	-	-	-	2

59.	Курганская область	-	-	-	-
60.	Свердловская область	-	-	-	-
61.	Тюменская область	-	-	-	-
62.	Челябинская область	-	-	-	-
63.	Ханты-Мансийский автономный округ - Югра (Тюменская область)	-	-	-	-
64.	Ямало-Ненецкий автономный округ (Тюменская область)	-	-	-	-
65.	Республика Алтай	-	-	-	-
66.	Республика Тыва	-	-	-	-

67.	Республика Хакасия	-	-	-	-
68.	Алтайский край	-	-	-	-
69.	Красноярский край	-	-	-	-
70.	Иркутская область	-	-	-	-
71.	Кемеровская область - Кузбасс	-	-	-	-
72.	Новосибирская область	-	-	-	-
73.	Омская область	-	-	-	-
74.	Томская область	-	-	-	-
75.	Республика Бурятия	-	-	-	-
76.	Забайкальский край	-	-	-	-
77.	Республика Саха (Якутия)	-	-	-	-
78.	Камчатский край	-	-	-	-

79.	Приморский край	-	-	-	-
80.	Хабаровский край	-	-	-	-
81.	Амурская область	-	-	-	-
82.	Магаданская область	-	-	-	-
83.	Сахалинская область	-	-	-	-
84.	Еврейская автономная область	-	-	-	-
85.	Чукотский автономный округ	-	-	-	-

Песчано-гравийные материалы, прирост запасов,

1.	Белгородская область	-	-	-	-
2.	Брянская область	-	-	-	-
3.	Владимирская область	-	72	-	3

4.	Воронежская область	-	-	-	2
5.	Ивановская область	-	6,27	-	6,9
6.	Калужская область	-	-	-	-
7.	Костромская область	-	0,65	-	-
8.	Курская область	-	-	-	-
9.	Липецкая область	-	-	-	-
10.	Московская область	-	125,5	-	-
11.	Орловская область	-	-	-	-
12.	Рязанская область	-	-	-	-
13.	Смоленская область	-	-	-	-
14.	Тамбовская область	-	-	-	-
15.	Тверская область	-	12	-	1,5

16.	Тульская область	-	-	-	55
17.	Ярославская область	-	5,9	-	-
18.	Город Москва	-	-	-	-
19.	Республика Карелия	-	2,67	-	2
20.	Республика Коми	-	4,5	-	-
21.	Архангельская область	-	10,5	-	1
22.	Вологодская область	-	-	-	-
23.	Калининградская область	-	15,23	-	0,5
24.	Ленинградская область	-	-	-	-
25.	Мурманская область	-	-	-	-
26.	Новгородская область	-	3,74	-	5

27.	Псковская область	-	-	-	-
28.	Город Санкт-Петербург	-	-	-	-
29.	Ненецкий автономный округ (Архангельская область)	-	-	-	-
30.	Республика Адыгея	-	12,88	-	-
31.	Республика Калмыкия	-	-	-	-
32.	Республика Крым	-	-	-	2
33.	Краснодарский край	-	0,5	-	325
34.	Астраханская область	-	-	-	-
35.	Волгоградская область	-	-	-	-
36.	Ростовская область	-	-	-	-

37.	Город Севастополь	-	-	-	-
38.	Республика Дагестан	-	11,4	-	-
39.	Республика Ингушетия	-	-	-	0,1
40.	Кабардино- Балкарская Республика	-	5,9	-	-
41.	Карачаево- Черкесская Республика	-	3,659	-	-
42.	Республика Северная Осетия - Алания	-	1,44	-	0,2
43.	Чеченская Республика	-	137,96	-	141
44.	Ставропольский край	-	-	-	-
45.	Республика Башкортостан	-	3,8	-	3

46.	Республика Марий Эл	-	-	-	-
47.	Республика Мордовия	-	-	-	-
48.	Республика Татарстан	-	0,7	-	-
49.	Удмуртская Республика	-	12,86	-	6
50.	Чувашская Республика	-	-	-	-
51.	Пермский край	-	23,8	-	-
52.	Кировская область	-	0,3	-	0,9
53.	Нижегородская область	-	-	-	-
54.	Оренбургская область	-	0,85	-	-
55.	Пензенская область	-	-	-	-
56.	Самарская область	-	-	-	-

57.	Саратовская область	-	-	-	-
58.	Ульяновская область	-	-	-	-
59.	Курганская область	-	-	-	-
60.	Свердловская область	-	-	-	-
61.	Тюменская область	-	-	-	-
62.	Челябинская область	-	22,25	-	-
63.	Ханты-Мансийский автономный округ - Югра (Тюменская область)	-	-	-	-
64.	Ямало-Ненецкий автономный округ (Тюменская область)	-	-	-	-

65.	Республика Алтай	-	1,57	-	-
66.	Республика Тыва	-	0,4	-	1,2
67.	Республика Хакасия	-	-	-	-
68.	Алтайский край	-	-	-	-
69.	Красноярский край	-	-	-	-
70.	Иркутская область	-	-	-	-
71.	Кемеровская область - Кузбасс	-	-	-	-
72.	Новосибирская область	-	-	-	-
73.	Омская область	-	-	-	-
74.	Томская область	-	-	-	-
75.	Республика Бурятия	-	-	-	2
76.	Забайкальский край	-	-	-	1,7

77.	Республика Саха (Якутия)	-	25,4	-	8
78.	Камчатский край	-	4,4	-	5
79.	Приморский край	-	2,07	-	1
80.	Хабаровский край	-	8,14	-	1
81.	Амурская область	-	-	-	-
82.	Магаданская область	-	1,84	-	-
83.	Сахалинская область	-	-	-	-
84.	Еврейская автономная область	-	1,45	-	1,5
85.	Чукотский автономный округ	-	-	-	-

Торф, прирост запасов, млн. тонн

1.	Белгородская область	-	-	-	-
2.	Брянская область	-	-	-	-

3.	Владимирская область	-	-	-	-
4.	Воронежская область	-	-	-	-
5.	Ивановская область	-	-	-	-
6.	Калужская область	-	-	-	-
7.	Костромская область	-	-	-	-
8.	Курская область	-	-	-	-
9.	Липецкая область	-	-	-	-
10.	Московская область	-	-	-	-
11.	Орловская область	-	-	-	-
12.	Рязанская область	-	-	-	-
13.	Смоленская область	-	-	-	-

14.	Тамбовская область	-	-	-	-
15.	Тверская область	-	-	-	-
16.	Тульская область	-	-	-	4
17.	Ярославская область	-	-	-	-
18.	Город Москва	-	-	-	-
19.	Республика Карелия	-	2,23	-	0,2
20.	Республика Коми	-	8,5	-	-
21.	Архангельская область	-	-	-	-
22.	Вологодская область	-	-	-	-
23.	Калининградская область	-	4,16	-	0,1
24.	Ленинградская область	-	-	-	-

25.	Мурманская область	-	-	-	-
26.	Новгородская область	-	-	-	-
27.	Псковская область	-	-	-	-
28.	Город Санкт-Петербург	-	-	-	-
29.	Ненецкий автономный округ (Архангельская область)	-	-	-	-
30.	Республика Адыгея	-	-	-	-
31.	Республика Калмыкия	-	-	-	-
32.	Республика Крым	-	-	-	-
33.	Краснодарский край	-	-	-	-
34.	Астраханская область	-	-	-	-

35.	Волгоградская область	-	-	-	-
36.	Ростовская область	-	-	-	-
37.	Город Севастополь	-	-	-	-
38.	Республика Дагестан	-	-	-	-
39.	Республика Ингушетия	-	-	-	-
40.	Кабардино-Балкарская Республика	-	-	-	-
41.	Карачаево-Черкесская Республика	-	-	-	-
42.	Республика Северная Осетия - Алания	-	-	-	-
43.	Чеченская Республика	-	-	-	-

44.	Ставропольский край	-	-	-	-
45.	Республика Башкортостан	-	-	-	-
46.	Республика Марий Эл	-	-	-	-
47.	Республика Мордовия	-	-	-	-
48.	Республика Татарстан	-	-	-	-
49.	Удмуртская Республика	-	-	-	-
50.	Чувашская Республика	-	-	-	-
51.	Пермский край	-	-	-	-
52.	Кировская область	-	9,2	-	-
53.	Нижегородская область	-	-	-	-
54.	Оренбургская область	-	-	-	-

55.	Пензенская область	-	-	-	-
56.	Самарская область	-	-	-	-
57.	Саратовская область	-	-	-	-
58.	Ульяновская область	-	-	-	-
59.	Курганская область	-	-	-	-
60.	Свердловская область	-	-	-	-
61.	Тюменская область	-	-	-	-
62.	Челябинская область	-	-	-	-

63.	Ханты-Мансийский автономный округ - Югра (Тюменская область)	-	1,7	-	1,5
64.	Ямало-Ненецкий автономный округ (Тюменская область)	-	-	-	-
65.	Республика Алтай	-	-	-	-
66.	Республика Тыва	-	-	-	-
67.	Республика Хакасия	-	-	-	-
68.	Алтайский край	-	-	-	-
69.	Красноярский край	-	-	-	-
70.	Иркутская область	-	-	-	-
71.	Кемеровская область - Кузбасс	-	-	-	-

72.	Новосибирская область	-	-	-	-
73.	Омская область	-	-	-	-
74.	Томская область	-	-	-	-
75.	Республика Бурятия	-	-	-	-
76.	Забайкальский край	-	-	-	-
77.	Республика Саха (Якутия)	-	-	-	-
78.	Камчатский край	-	-	-	-
79.	Приморский край	-	-	-	-
80.	Хабаровский край	-	-	-	-
81.	Амурская область	-	-	-	-
82.	Магаданская область	-	-	-	-
83.	Сахалинская область	-	-	-	-

84.	Еврейская автономная область	-	-	-	-
85.	Чукотский автономный округ	-	-	-	-

Подпрограмма 2. Использование водных ресурсов

Доля водопользователей, осуществляющих исполнение установленного порядка прав пользования, в общем числе которых предусматривает приобретение прав пользования

1.	Амурское бассейновое водное управление	87,58	87,58	89,88	85,
2.	Верхне-Волжское бассейновое водное управление	80,85	80,85	84,92	93,
3.	Верхне-Обское бассейновое водное управление	89,89	89,89	91,63	85,

4.	Двинско-Печорское бассейновое водное управление	91,49	91,49	93,59	93,
5.	Донское бассейновое водное управление	92,12	92,12	93,68	98,
6.	Енисейское бассейновое водное управление	92,37	92,37	94,16	83,
7.	Западно-Каспийское бассейновое водное управление	93,78	93,78	94,47	83,
8.	Камское бассейновое водное управление	92,93	92,93	94,9	102

9.	Кубанское бассейновое водное управление	95,14	95,15	95,63	99,
10.	Ленское бассейновое водное управление	83,77	83,77	86,77	103
11.	Московско-Окское бассейновое водное управление	90,65	90,65	92,75	91,
12.	Невско-Ладужское бассейновое водное управление	85,11	85,11	88,27	88,
13.	Нижне-Волжское бассейновое водное управление	95,43	95,43	95,87	80,
14.	Нижне-Обское бассейновое водное управление	91,11	91,11	93,13	99,

15.	Байкалводресурсы	-	-	-	-
-----	------------------	---	---	---	---

Доля установленных (нанесенных на землеустрои
полос водных объектов в протяженности берегов
водных объектов, испытывающих антропогенное

1.	Амурское бассейновое водное управление	59,35	59,35	60,38	68,
2.	Верхне-Волжское бассейновое водное управление	15,66	15,66	17,53	30,
3.	Верхне-Обское бассейновое водное управление	18,06	18,06	20,2	27,

4.	Двинско-Печорское бассейновое водное управление	15,22	15,22	17,09	10,
5.	Донское бассейновое водное управление	15,04	15,04	16,89	42,
6.	Енисейское бассейновое водное управление	5,09	5,09	5,62	15,
7.	Западно-Каспийское бассейновое водное управление	34,14	34,14	37,25	68,
8.	Камское бассейновое водное управление	53,06	53,06	57,94	64,

9.	Кубанское бассейновое водное управление	15,07	15,07	16,6	66,
10.	Ленское бассейновое водное управление	26,46	26,46	30,93	55,
11.	Московско-Окское бассейновое водное управление	19,36	19,36	21,06	76,
12.	Невско-Ладожское бассейновое водное управление	4,94	4,94	5,45	9,5
13.	Нижне-Волжское бассейновое водное управление	6,46	6,46	7,61	10,

14.	Нижне-Обское бассейновое водное управление	48,83	48,83	51,78	49,
15.	Байкалводресурсы	-	-	-	-

Доля протяженности участков русел рек, на котор способности, к общей протяженности участков ру процентов

1.	Амурское бассейновое водное управление	49,26	49,26	50,8	7,2
2.	Верхне-Волжское бассейновое водное управление	65,37	65,37	68,63	3,2
3.	Верхне-Обское бассейновое водное управление	64,11	64,11	67,14	16,

4.	Двинско-Печорское бассейновое водное управление	48,9	48,9	50,64	4,3
5.	Донское бассейновое водное управление	52,94	52,94	54,4	7,6
6.	Енисейское бассейновое водное управление	84,76	84,76	88,13	50,
7.	Западно-Каспийское бассейновое водное управление	79,5	79,5	83,6	9,1
8.	Камское бассейновое водное управление	64,28	64,28	66,26	10,

9.	Кубанское бассейновое водное управление	86,95	86,95	90,45	33,
10.	Ленское бассейновое водное управление	81,37	81,37	85,57	63,
11.	Московско-Окское бассейновое водное управление	70,86	70,86	73,36	5,1
12.	Невско-Ладожское бассейновое водное управление	50,48	50,48	51,8	3,4
13.	Нижне-Волжское бассейновое водное управление	48,49	48,49	49,28	1

14.	Нижне-Обское бассейновое водное управление	59,4	59,4	63,53	14,
15.	Байкалводресурсы	-	-	-	-

Площадь восстановленных водных объектов (тыс.

1.	Белгородская область	-	-	-	-
2.	Брянская область	-	-	-	-
3.	Владимирская область	-	-	-	-
4.	Воронежская область	-	-	-	-
5.	Ивановская область	-	-	-	-
6.	Калужская область	-	-	-	-
7.	Костромская область	-	-	-	-
8.	Курская область	-	-	-	-

9.	Липецкая область	-	-	-	-
10.	Московская область	-	-	-	-
11.	Орловская область	-	-	-	-
12.	Рязанская область	-	-	-	-
13.	Смоленская область	-	-	-	-
14.	Тамбовская область	-	-	-	-
15.	Тверская область	-	-	-	-
16.	Тульская область	-	-	-	-
17.	Ярославская область	-	-	-	-
18.	Город Москва	-	-	-	-
19.	Республика Карелия	-	-	-	-
20.	Республика Коми	-	-	-	-

21.	Архангельская область	-	-	-	-
22.	Вологодская область	-	-	-	-
23.	Калининградская область	-	-	-	-
24.	Ленинградская область	-	-	-	-
25.	Мурманская область	-	-	-	-
26.	Новгородская область	-	-	-	-
27.	Псковская область	-	-	-	-
28.	Город Санкт-Петербург	-	-	-	-
29.	Ненецкий автономный округ (Архангельская область)	-	-	-	-

30.	Республика Адыгея	-	-	-	-
31.	Республика Калмыкия	-	-	-	-
32.	Республика Крым	-	-	-	-
33.	Краснодарский край	-	-	-	-
34.	Астраханская область	-	-	-	-
35.	Волгоградская область	-	-	-	-
36.	Ростовская область	-	-	-	-
37.	Город Севастополь	-	-	-	-
38.	Республика Дагестан	-	-	-	-
39.	Республика Ингушетия	-	-	-	-

40.	Кабардино-Балкарская Республика	-	-	-	-
41.	Карачаево-Черкесская Республика	-	-	-	-
42.	Республика Северная Осетия - Алания	-	-	-	-
43.	Чеченская Республика	-	-	-	-
44.	Ставропольский край	-	-	-	-
45.	Республика Башкортостан	-	-	-	-
46.	Республика Марий Эл	-	-	-	-
47.	Республика Мордовия	-	-	-	-
48.	Республика Татарстан	-	-	-	-

49.	Удмуртская Республика	-	-	-	-
50.	Чувашская Республика	-	-	-	-
51.	Пермский край	-	-	-	-
52.	Кировская область	-	-	-	-
53.	Нижегородская область	-	-	-	-
54.	Оренбургская область	-	-	-	-
55.	Пензенская область	-	-	-	-
56.	Самарская область	-	-	-	-
57.	Саратовская область	-	-	-	-
58.	Ульяновская область	-	-	-	-
59.	Курганская область	-	-	-	-

60.	Свердловская область	-	-	-	-
61.	Тюменская область	-	-	-	-
62.	Челябинская область	-	-	-	-
63.	Ханты-Мансийский автономный округ - Югра (Тюменская область)	-	-	-	-
64.	Ямало-Ненецкий автономный округ (Тюменская область)	-	-	-	-
65.	Республика Алтай	-	-	-	-
66.	Республика Тыва	-	-	-	-
67.	Республика Хакасия	-	-	-	-
68.	Алтайский край	-	-	-	-

69.	Красноярский край	-	-	-	-
70.	Иркутская область	-	-	-	-
71.	Кемеровская область - Кузбасс	-	-	-	-
72.	Новосибирская область	-	-	-	-
73.	Омская область	-	-	-	-
74.	Томская область	-	-	-	-
75.	Республика Бурятия	-	-	-	-
76.	Забайкальский край	-	-	-	-
77.	Республика Саха (Якутия)	-	-	-	-
78.	Камчатский край	-	-	-	-
79.	Приморский край	-	-	-	-
80.	Хабаровский край	-	-	-	-

81.	Амурская область	-	-	-	-
82.	Магаданская область	-	-	-	-
83.	Сахалинская область	-	-	-	-
84.	Еврейская автономная область	-	-	-	-
85.	Чукотский автономный округ	-	-	-	-

Протяженность расчищенных участков русел рек

1.	Белгородская область	-	-	-	-
2.	Брянская область	-	-	-	-
3.	Владимирская область	-	-	-	-
4.	Воронежская область	-	-	-	-

5.	Ивановская область	-	-	-	-
6.	Калужская область	-	-	-	-
7.	Костромская область	-	-	-	-
8.	Курская область	-	-	-	-
9.	Липецкая область	-	-	-	-
10.	Московская область	-	-	-	-
11.	Орловская область	-	-	-	-
12.	Рязанская область	-	-	-	-
13.	Смоленская область	-	-	-	-
14.	Тамбовская область	-	-	-	-
15.	Тверская область	-	-	-	-
16.	Тульская область	-	-	-	-

17.	Ярославская область	-	-	-	-
18.	Город Москва	-	-	-	-
19.	Республика Карелия	-	-	-	-
20.	Республика Коми	-	-	-	-
21.	Архангельская область	-	-	-	-
22.	Вологодская область	-	-	-	-
23.	Калининградская область	-	-	-	-
24.	Ленинградская область	-	-	-	-
25.	Мурманская область	-	-	-	-
26.	Новгородская область	-	-	-	-
27.	Псковская область	-	-	-	-

28.	Город Санкт-Петербург	-	-	-	-
29.	Ненецкий автономный округ (Архангельская область)	-	-	-	-
30.	Республика Адыгея	-	-	-	-
31.	Республика Калмыкия	-	-	-	-
32.	Республика Крым	-	-	-	-
33.	Краснодарский край	-	-	-	-
34.	Астраханская область	-	-	-	-
35.	Волгоградская область	-	-	-	-
36.	Ростовская область	-	-	-	-

37.	Город Севастополь	-	-	-	-
38.	Республика Дагестан	-	-	-	-
39.	Республика Ингушетия	-	-	-	-
40.	Кабардино- Балкарская Республика	-	-	-	-
41.	Карачаево- Черкесская Республика	-	-	-	-
42.	Республика Северная Осетия - Алания	-	-	-	-
43.	Чеченская Республика	-	-	-	-
44.	Ставропольский край	-	-	-	-
45.	Республика Башкортостан	-	-	-	-

46.	Республика Марий Эл	-	-	-	-
47.	Республика Мордовия	-	-	-	-
48.	Республика Татарстан	-	-	-	-
49.	Удмуртская Республика	-	-	-	-
50.	Чувашская Республика	-	-	-	-
51.	Пермский край	-	-	-	-
52.	Кировская область	-	-	-	-
53.	Нижегородская область	-	-	-	-
54.	Оренбургская область	-	-	-	-
55.	Пензенская область	-	-	-	-
56.	Самарская область	-	-	-	-

57.	Саратовская область	-	-	-	-
58.	Ульяновская область	-	-	-	-
59.	Курганская область	-	-	-	-
60.	Свердловская область	-	-	-	-
61.	Тюменская область	-	-	-	-
62.	Челябинская область	-	-	-	-
63.	Ханты-Мансийский автономный округ - Югра (Тюменская область)	-	-	-	-
64.	Ямало-Ненецкий автономный округ (Тюменская область)	-	-	-	-

65.	Республика Алтай	-	-	-	-
66.	Республика Тыва	-	-	-	-
67.	Республика Хакасия	-	-	-	-
68.	Алтайский край	-	-	-	-
69.	Красноярский край	-	-	-	-
70.	Иркутская область	-	-	-	-
71.	Кемеровская область - Кузбасс	-	-	-	-
72.	Новосибирская область	-	-	-	-
73.	Омская область	-	-	-	-
74.	Томская область	-	-	-	-
75.	Республика Бурятия	-	-	-	-
76.	Забайкальский край	-	-	-	-

77.	Республика Саха (Якутия)	-	-	-	-
78.	Камчатский край	-	-	-	-
79.	Приморский край	-	-	-	-
80.	Хабаровский край	-	-	-	-
81.	Амурская область	-	-	-	-
82.	Магаданская область	-	-	-	-
83.	Сахалинская область	-	-	-	-
84.	Еврейская автономная область	-	-	-	-
85.	Чукотский автономный округ	-	-	-	-

Количество населения, улучшившего экологическ

1.	Белгородская область	-	-	-	-
2.	Брянская область	-	-	-	-

3.	Владимирская область	-	-	-	-
4.	Воронежская область	-	-	-	-
5.	Ивановская область	-	-	-	-
6.	Калужская область	-	-	-	-
7.	Костромская область	-	-	-	-
8.	Курская область	-	-	-	-
9.	Липецкая область	-	-	-	-
10.	Московская область	-	-	-	-
11.	Орловская область	-	-	-	-
12.	Рязанская область	-	-	-	-
13.	Смоленская область	-	-	-	-

14.	Тамбовская область	-	-	-	-
15.	Тверская область	-	-	-	-
16.	Тульская область	-	-	-	-
17.	Ярославская область	-	-	-	-
18.	Город Москва	-	-	-	-
19.	Республика Карелия	-	-	-	-
20.	Республика Коми	-	-	-	-
21.	Архангельская область	-	-	-	-
22.	Вологодская область	-	-	-	-
23.	Калининградская область	-	-	-	-
24.	Ленинградская область	-	-	-	-

25.	Мурманская область	-	-	-	-
26.	Новгородская область	-	-	-	-
27.	Псковская область	-	-	-	-
28.	Город Санкт-Петербург	-	-	-	-
29.	Ненецкий автономный округ (Архангельская область)	-	-	-	-
30.	Республика Адыгея	-	-	-	-
31.	Республика Калмыкия	-	-	-	-
32.	Республика Крым	-	-	-	-
33.	Краснодарский край	-	-	-	-
34.	Астраханская область	-	-	-	-

35.	Волгоградская область	-	-	-	-
36.	Ростовская область	-	-	-	-
37.	Город Севастополь	-	-	-	-
38.	Республика Дагестан	-	-	-	-
39.	Республика Ингушетия	-	-	-	-
40.	Кабардино-Балкарская Республика	-	-	-	-
41.	Карачаево-Черкесская Республика	-	-	-	-
42.	Республика Северная Осетия - Алания	-	-	-	-
43.	Чеченская Республика	-	-	-	-

44.	Ставропольский край	-	-	-	-
45.	Республика Башкортостан	-	-	-	-
46.	Республика Марий Эл	-	-	-	-
47.	Республика Мордовия	-	-	-	-
48.	Республика Татарстан	-	-	-	-
49.	Удмуртская Республика	-	-	-	-
50.	Чувашская Республика	-	-	-	-
51.	Пермский край	-	-	-	-
52.	Кировская область	-	-	-	-
53.	Нижегородская область	-	-	-	-
54.	Оренбургская область	-	-	-	-

55.	Пензенская область	-	-	-	-
56.	Самарская область	-	-	-	-
57.	Саратовская область	-	-	-	-
58.	Ульяновская область	-	-	-	-
59.	Курганская область	-	-	-	-
60.	Свердловская область	-	-	-	-
61.	Тюменская область	-	-	-	-
62.	Челябинская область	-	-	-	-

63.	Ханты-Мансийский автономный округ - Югра (Тюменская область)	-	-	-	-
64.	Ямало-Ненецкий автономный округ (Тюменская область)	-	-	-	-
65.	Республика Алтай	-	-	-	-
66.	Республика Тыва	-	-	-	-
67.	Республика Хакасия	-	-	-	-
68.	Алтайский край	-	-	-	-
69.	Красноярский край	-	-	-	-
70.	Иркутская область	-	-	-	-
71.	Кемеровская область - Кузбасс	-	-	-	-

72.	Новосибирская область	-	-	-	-
73.	Омская область	-	-	-	-
74.	Томская область	-	-	-	-
75.	Республика Бурятия	-	-	-	-
76.	Забайкальский край	-	-	-	-
77.	Республика Саха (Якутия)	-	-	-	-
78.	Камчатский край	-	-	-	-
79.	Приморский край	-	-	-	-
80.	Хабаровский край	-	-	-	-
81.	Амурская область	-	-	-	-
82.	Магаданская область	-	-	-	-
83.	Сахалинская область	-	-	-	-

84.	Еврейская автономная область	-	-	-	-
85.	Чукотский автономный округ	-	-	-	-


Приложение N 3
к государственной программе
Российской Федерации
"Воспроизводство и использование
природных ресурсов"
(в редакции постановления
Правительства Российской Федерации
от 31 марта 2020 г. N 379)


**ПЕРЕЧЕНЬ
ВЕДОМСТВЕННЫХ ЦЕЛЕВЫХ ПРОГРАММ И
ОСНОВНЫХ МЕРОПРИЯТИЙ
ГОСУДАРСТВЕННОЙ ПРОГРАММЫ РОССИЙСКОЙ
ФЕДЕРАЦИИ
"ВОСПРОИЗВОДСТВО И ИСПОЛЬЗОВАНИЕ
ПРИРОДНЫХ РЕСУРСОВ"**

Наименование основного мероприятия Программы	Ответственный исполнитель (ФОИВ (должность, ф.и.о.))
--	--


Подпрограмма 1 "Воспроизводство минерально-с

1.	Основное мероприятие 1.1 "Региональные геолого- геофизические и геолого-съёмочные работы"	Роснедра, начальник Управления геологических основ, науки и информатики Коронкевич К.А.
----	--	---




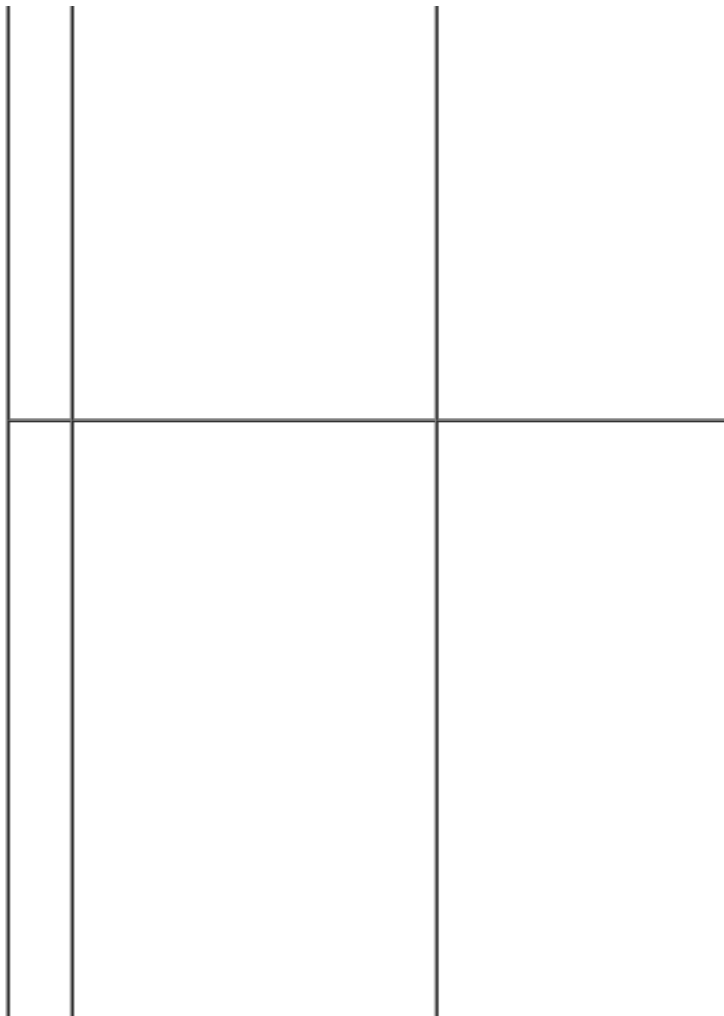
















--	--	--	--



2.	Основное мероприятие 1.2 "Работы специального геологического назначения"	Роснедра, начальник Управления геологических основ, науки и информатики Коронкевич К.А.
----	--	---


3.	Основное мероприятие 1.3 "Государственный мониторинг состояния недр, гидрогеологическая и инженерно- геологическая съемка"	Роснедра, начальник Управления геологических основ, науки и информатики Коронкевич К.А.

















4.	Основное мероприятие 1.4 "Государственное геологическое информационное обеспечение"	Роснедра, начальник Управления геологических основ, науки и информатики


Коронкевич К.А.















5.	Основное мероприятие 1.5 "Воспроизводство минерально-сырьевой базы углеводородного сырья"	Роснедра, начальник Управления геологии нефти и газа, подземных вод и сооружений Ерофеева Н.Л.



6.	Основное мероприятие 1.6 "Воспроизводство минерально-сырьевой базы твердых полезных ископаемых"	Роснедра, начальник Управления геологии твердых полезных ископаемых Руднев А.В.





7.	Основное мероприятие 1.7 "Воспроизводство минерально-сырьевой базы подземных вод (питьевых и минеральных) "	Роснедра, начальник Управления геологии нефти и газа, подземных вод и сооружений Ерофеева Н.Л.






8.	Основное мероприятие 1.8 "Воспроизводство минерально-сырьевой базы общераспространенных полезных ископаемых"	Минприроды России, директор Департамента государственной политики и регулирования в сфере геологии и недропользования Орел А.В.

9.	<p>Основное мероприятие 1.9 "Воспроизводство минерально-сырьевой базы и геологическое изучение недр в Республике Крым и городе федерального значения Севастополе"</p>	<p>Роснедра, заместитель Министра природных ресурсов и экологии Российской Федерации - руководитель Федерального агентства по недропользованию Киселев Е.А.</p>
10.	<p>Основное мероприятие 1.10 "Научно-аналитическое и инновационное обеспечение государственной политики в сфере развития и</p>	<p>Минприроды России, директор Департамента государственной политики и регулирования в сфере геологии и недропользования</p>

использования
минерально-сырьевой
базы"

Орел А.В.
































11.	Основное мероприятие 1.11 "Научно-техническое обеспечение геолого- разведочных работ"	Роснедра, начальник Управления геологических основ, науки и информатики Коронкевич К.А.

12.	<p>Основное мероприятие 1.12 "Тематические и опытно-методические работы, связанные с геологическим изучением недр и воспроизводством минерально-сырьевой базы, мониторингом</p>	<p>Роснедра, начальник Управления геологии нефти и газа, подземных вод и сооружений Ерофеева Н.Л., начальник Управления финансово-</p>

недропользования"


экономического
обеспечения
Айвазова М.А.,
начальник
Управления
геологических
основ, науки и
информатики
Коронкевич К.А.,
начальник
Управления
геологии твердых
полезных
ископаемых
Руднев А.В.















13.	Основное мероприятие 1.13 "Организация добычи метана угольных пластов"	Минприроды России, директор Департамента государственной политики и регулирувания в сфере геологии и недропользования Орел А.В.

14.	Основное мероприятие 1.14 "Координация и контроль деятельности по реализации государственной системы лицензирования пользования недрами"	Минприроды России, директор Департамента государственной политики и регулирования в сфере геологии и недропользования Орел А.В.
-----	---	--

15.	<p>Основное мероприятие 1.15 "Модернизация, проектирование и строительство научно- исследовательских судов и технологического оборудования для работ в Мировом океане, а также в пределах континентального шельфа, Арктики и Антарктики"</p>	<p>Роснедра, заместитель Министра природных ресурсов и экологии Российской Федерации - руководитель Федерального агентства по недропользованию Киселев Е.А.</p>
16.	<p>Основное мероприятие 1.16 "Обеспечение</p>	<p>Роснедра, заместитель Министра</p>

эффективной
реализации
государственных
функций в сфере
недропользования"


природных
ресурсов и
экологии
Российской
Федерации -
руководитель
Федерального
агентства по
недропользованию
Киселев Е.А.

17.	<p>Основное мероприятие 1.17 "Обеспечение участия Российской Федерации в международных организациях (соглашениях) в сфере геологического изучения недр и воспроизводства минерально-сырьевой базы"</p>	<p>Минприроды России, директор Департамента государственной политики и регулирования в сфере геологии и недропользования Орел А.В.</p>

18.	Основное мероприятие 1.18 "Геологическое изучение и оценка минерально-сырьевой базы Мирового океана"	Роснедра, начальник Управления геологии твердых полезных ископаемых Руднев А.В.



Подпрограмма 2 "Использование водных ресурсов"		
1.	Основное мероприятие 2.1 "Нормативно-правовое и научно-методическое обеспечение реализации государственной политики в сфере использования водных ресурсов"	Минприроды России, заместитель Министра природных ресурсов и экологии Российской Федерации Ястребов С.Н.



2.	Основное мероприятие 2.2 "Осуществление водохозяйственных и водоохранных мероприятий, обеспечение безопасной эксплуатации гидротехнических сооружений и информационно- техническое обеспечение отрасли"	Росводресурсы, руководитель Федерального агентства водных ресурсов Кириллов Д.М.
----	--	---

3.	Основное мероприятие 2.3 "Выполнение работ по содержанию и обеспечению безопасной эксплуатации гидротехнических сооружений и охрана водохранилищ "	Росводресурсы, руководитель Федерального агентства водных ресурсов Кириллов Д.М.
----	---	---

4.	Основное мероприятие 2.4 "Обеспечение исполнения субъектами Российской Федерации переданных полномочий Российской Федерации в области водных отношений"	Росводресурсы, руководитель Федерального агентства водных ресурсов Кириллов Д.М.
5.	Основное мероприятие 2.5 "Создание и эксплуатация защитных сооружений от наводнений"	Минстрой России, заместитель Министра строительства и жилищно-коммунального хозяйства Российской Федерации Гордеев Ю.С.

6.	Основное мероприятие 2.6 "Обеспечение эффективной реализации государственных функций в сфере водных отношений"	Росводресурсы, руководитель Федерального агентства водных ресурсов Кириллов Д.М.
----	---	---

7.	Основное мероприятие 2.8 "Строительство и реконструкция объектов капитального строительства, направленных на повышение защищенности населения и объектов экономики от наводнений и другого негативного воздействия вод"	Росводресурсы, руководитель Федерального агентства водных ресурсов Кириллов Д.М.
----	--	---

8.	Основное мероприятие 2.9 "Поддержка реализации мероприятий государственных программ (подпрограмм государственных программ) субъектов Российской Федерации в области использования и охраны водных объектов"	Росводресурсы, руководитель Федерального агентства водных ресурсов Кириллов Д.М.
----	---	--

9.	Основное мероприятие 2.10 "Строительство и реконструкция систем водоподдачи комплексного назначения"	Минсельхоз России, директор Департамента мелиорации Жуков В.А.
10.	Основное мероприятие 2.11 "Научно-методическое, информационно-аналитическое и экспертное обеспечение реализации государственной политики в сфере охраны и использования водных ресурсов"	Минприроды России, заместитель Министра природных ресурсов и экологии Российской Федерации Ястребов С.Н.



11.	Федеральный проект "Оздоровление Волги"	Минприроды России, заместитель Министра природных ресурсов и экологии Российской Федерации Ястребов С.Н., Росводресурсы, руководитель Федерального агентства водных ресурсов Кириллов Д.М., Минсельхоз России, первый заместитель Министра сельского хозяйства Российской Федерации Хатуов

Д.Х.,
Росрыболовство,
заместитель
Министра -
руководитель
Федерального
агентства по
рыболовству
Шестаков И.В.

12. Федеральный проект
"Сохранение
уникальных водных

Минприроды
России,
заместитель

объектов"

Министра
природных
ресурсов и
экологии
Российской
Федерации
Ястребов С.Н.,
Росводресурсы,
руководитель
Федерального
агентства водных
ресурсов Кириллов
Д.М.

13.	Основное мероприятие 2П2 "Реализация отдельных мероприятий приоритетного проекта "Сохранение и предотвращение загрязнения реки Волги"	Минприроды России, заместитель Министра Ястребов С.Н., Росводресурсы, заместитель руководителя Тарасов М.А.

--	--	--

Приложение N 4
к государственной программе
Российской Федерации
"Воспроизводство и использование
природных ресурсов"
(в редакции постановления
Правительства Российской Федерации
от 31 марта 2020 г. N 379)

СВЕДЕНИЯ
ОБ ОСНОВНЫХ ПЛАНИРУЕМЫХ МЕРАХ
ПРАВОВОГО РЕГУЛИРОВАНИЯ
В СФЕРЕ РЕАЛИЗАЦИИ ГОСУДАРСТВЕННОЙ
ПРОГРАММЫ
РОССИЙСКОЙ ФЕДЕРАЦИИ "ВОСПРОИЗВОДСТВО
И ИСПОЛЬЗОВАНИЕ
ПРИРОДНЫХ РЕСУРСОВ"


N п/п	Наименование правового акта	Основные положения правового акта

Очередной год

Подпрограмма 1 "Воспроизводство минерально-с

Постановление Правительства Российской Федера

1.	Проект постановления Правительства Российской Федерации "О внесении изменений в постановление Правительства Российской Федерации от 25 июля 2015 г. N 760"	предлагается урегулировать вопросы регистрации объектов обустройства морских месторождений углеводородного сырья, расположенных во внутренних морских водах, территориальном море, а также в пределах российского сектора Каспийского моря
----	--	--



Федеральный закон

2.	Проект федерального закона "О внесении изменений в Закон Российской Федерации "О недрах" и Градостроительный кодекс Российской Федерации"	предлагается усовершенствовать процедуры выдачи разрешений на застройку территорий, планируемых для разработки месторождений полезных ископаемых, и (или) территорий предоставленных в пользование участков недр, имеющих статус горного отвода, при строительстве объектов капитального строительства в границах населенных пунктов, а также за их пределами, а также исключить
----	---	--

		необходимость излишних согласований с недропользователями
--	--	--

Подпрограмма 2 "Использование водных ресурсов"

Приказ

3.	Проект приказа Минприроды России "Об утверждении порядка использования донного грунта"	Предлагается урегулировать вопросы, связанные с использованием донного грунта
----	--	---

<*> Если основанием для разработки является план законопроектной деятельности Правительства Российской Федерации, присваивается статус "1", если основанием для разработки является план мероприятий ("дорожная карта"), присваивается статус "2", если основанием для разработки является поручение Президента Российской Федерации (Правительства Российской Федерации),

присваивается статус "3", если разработка правового акта является инициативой ответственного исполнителя, соисполнителей и участников государственной программы, присваивается статус "4".

Приложение N 5
к государственной программе
Российской Федерации
"Воспроизводство и использование
природных ресурсов"
(в редакции постановления
Правительства Российской Федерации
от 31 марта 2020 г. N 379)

РЕСУРСНОЕ ОБЕСПЕЧЕНИЕ
РЕАЛИЗАЦИИ ГОСУДАРСТВЕННОЙ ПРОГРАММЫ
РОССИЙСКОЙ ФЕДЕРАЦИИ
"ВОСПРОИЗВОДСТВО И ИСПОЛЬЗОВАНИЕ
ПРИРОДНЫХ РЕСУРСОВ"
ЗА СЧЕТ СРЕДСТВ ФЕДЕРАЛЬНОГО БЮДЖЕТА И
БЮДЖЕТОВ
ГОСУДАРСТВЕННЫХ ВНЕБЮДЖЕТНЫХ ФОНДОВ
РОССИЙСКОЙ ФЕДЕРАЦИИ

(тыс. рублей)

Статус	Наименование	ГРБС
--------	--------------	------

	структурного элемента	(ответ испол соисп госуд заказ коорд участ
Государственная программа	"Воспроизводство и использование природных ресурсов"	всего
		федер бюдж
		Минп Росси
		Роспр
		Росне
		Росво
		Минс
		Росрь
		Минс Росси
Росги		

Подпрограмма 1	"Воспроизводство минерально-сырьевой базы, геологическое изучение недр"	<div style="border-bottom: 1px solid black; padding: 2px;">всего</div> <div style="border-bottom: 1px solid black; padding: 2px;">федер бюдж</div> <div style="border-bottom: 1px solid black; padding: 2px;">Минп Росси</div> <div style="padding: 2px;">Росне</div>
Основное мероприятие 1.1	"Региональные геолого-геофизические и геолого-съёмочные работы"	<div style="border-bottom: 1px solid black; padding: 2px;">всего</div> <div style="border-bottom: 1px solid black; padding: 2px;">федер бюдж</div> <div style="padding: 2px;">Росне</div>
Основное мероприятие 1.2	"Работы специального геологического назначения"	<div style="border-bottom: 1px solid black; padding: 2px;">всего</div> <div style="border-bottom: 1px solid black; padding: 2px;">федер бюдж</div> <div style="padding: 2px;">Росне</div>
Основное мероприятие 1.3	"Государственный мониторинг состояния недр, гидрогеологическая и инженерно-геологическая съёмка"	<div style="border-bottom: 1px solid black; padding: 2px;">всего</div> <div style="border-bottom: 1px solid black; padding: 2px;">федер бюдж</div> <div style="padding: 2px;">Росне</div>

Основное мероприятие 1.4	"Государственное геологическое информационное обеспечение"	всего
		федеральный бюджет
		Роснефтегаз
Основное мероприятие 1.5	"Воспроизводство минерально-сырьевой базы углеводородного сырья"	всего
		федеральный бюджет
		Роснефтегаз
Основное мероприятие 1.6	"Воспроизводство минерально-сырьевой базы твердых полезных ископаемых"	всего
		федеральный бюджет
		Роснефтегаз
Основное мероприятие 1.7	Воспроизводство минерально-сырьевой базы подземных вод (питьевых и минеральных)	всего
		федеральный бюджет
		Роснефтегаз
Основное мероприятие 1.8	"Воспроизводство минерально-сырьевой"	всего

	базы общераспространенных полезных ископаемых"	федеральный бюджет
Основное мероприятие 1.9	"Воспроизводство минерально-сырьевой базы и геологическое изучение недр в Республике Крым и городе федерального значения Севастополе"	всего
		федеральный бюджет
		Роснефтегаз
Основное мероприятие 1.10	"Научно-аналитическое и инновационное обеспечение государственной политики в сфере развития и использования минерально-сырьевой базы"	всего
		федеральный бюджет
		Минприроды России
Основное мероприятие 1.11	"Научно-техническое обеспечение геологоразведочных работ"	всего
		федеральный бюджет
		Роснефтегаз

<p>Основное мероприятие 1.12</p>	<p>"Тематические и опытно-методические работы, связанные с геологическим изучением недр и воспроизводством минерально-сырьевой базы, мониторингом недропользования"</p>	<p>всего федер бюдж Росне</p>
<p>Основное мероприятие 1.13</p>	<p>"Организация добычи метана угольных пластов"</p>	<p>всего федер бюдж</p>
<p>Основное мероприятие 1.15</p>	<p>"Модернизация, проектирование и строительство научно-исследовательских судов и технологического оборудования для работ в Мировом океане, а также в пределах континентального шельфа, Арктики и Антарктики"</p>	<p>всего федер бюдж Росне</p>

<p>Основное мероприятие 1.14</p>	<p>"Координация и контроль деятельности по реализации государственной системы лицензирования пользования недрами"</p>	<p>всего федер бюдж</p>
<p>Основное мероприятие 1.16</p>	<p>"Обеспечение эффективной реализации государственных функций в сфере недропользования"</p>	<p>всего федер бюдж Росне</p>
<p>Основное мероприятие 1.17</p>	<p>"Обеспечение участия Российской Федерации в международных организациях (соглашениях) в сфере геологического изучения недр и воспроизводства минерально-сырьевой базы"</p>	<p>всего федер бюдж Минп Росси</p>
<p>Основное</p>	<p>"Геологическое</p>	<p>всего</p>

<p>мероприятие 1.18</p>	<p>изучение и оценка минерально-сырьевой базы Мирового океана"</p>	<p>федер бюдж</p> <hr/> <p>Росне</p>
<p>Основное мероприятие 1.19</p>	<p>"Научно-методическое обеспечение эффективной деятельности органов государственной власти в сфере воспроизводства и использования природных ресурсов"</p>	<p>всего</p> <hr/> <p>федер бюдж</p> <hr/> <p>Минп Росси</p>
<p>Подпрограмма 2</p>	<p>Использование водных ресурсов</p>	<p>всего</p> <hr/> <p>федер бюдж</p> <hr/> <p>Минп Росси</p> <hr/> <p>Росво</p> <hr/> <p>Минс'</p> <hr/> <p>Росрь</p>

		Минс Росси
Основное мероприятие 2.1	"Нормативно-правовое и научно-методическое обеспечение реализации государственной политики в сфере использования водных ресурсов"	всего
		федер бюдж
		Минп Росси
Основное мероприятие 2.2	"Осуществление водохозяйственных и водоохранных мероприятий, обеспечение безопасной эксплуатации гидротехнических сооружений и информационно- техническое обеспечение отрасли"	всего
		федер бюдж
		Росво
Основное мероприятие 2.3	"Выполнение работ по содержанию и обеспечению	всего

	безопасной эксплуатации гидротехнических сооружений и охрана водохранилищ"	федер бюдж
		Росво
Основное мероприятие 2.4	"Обеспечение исполнения субъектами Российской Федерации переданных полномочий Российской Федерации в области водных отношений"	всего
		федер бюдж
		Росво
Основное мероприятие 2.5	"Создание и эксплуатация защитных сооружений от наводнений"	всего
		федер бюдж
		Минс
Основное мероприятие 2.6	"Обеспечение эффективной реализации государственных функций в сфере	всего
		федер бюдж

	водных отношений"	Росво
Основное мероприятие 2.8	"Строительство и реконструкция объектов капитального строительства, направленных на повышение защищенности населения и объектов экономики от наводнений и другого негативного воздействия вод"	всего
		федер бюдж
		Росво
Основное мероприятие 2.9	"Поддержка реализации мероприятий государственных программ (подпрограмм государственных программ) субъектов Российской Федерации в области использования и	всего
		федер бюдж

	охраны водных объектов"	Росво
Основное мероприятие 2.10	"Строительство и реконструкция систем водоподачи комплексного назначения"	всего федер бюдж Минс Росси
Основное мероприятие 2.11	"Научно-методическое, информационно-аналитическое и экспертное обеспечение реализации государственной политики в сфере охраны и использования водных ресурсов"	всего федер бюдж

		Минп Росси
Федеральный проект 2.12	"Оздоровление Волги"	всего
		федер бюдж
		Минп Росси
		Росво
		Росрь
Федеральный проект 2.13	"Сохранение уникальных водных объектов"	всего
		федер бюдж
		Минп Росси

		Росво
Основное мероприятие 2.П2	Реализация отдельных мероприятий приоритетного проекта "Сохранение и предотвращение загрязнения реки Волги	всего
		федеральный бюджет
		Минприроды России
		Росво
		Росрыб
Подпрограмма 3	Сохранение и воспроизводство охотничьих ресурсов" (срок реализации 2013 - 2016 годы)	всего
		федеральный бюджет
		Минприроды России
		Росприроднадзор
Основное мероприятие 3.1	"Научно-аналитическое и инновационное обеспечение сохранения и воспроизводства охотничьих ресурсов"	всего
		федеральный бюджет
		Минприроды России

Основное мероприятие 3.2	"Информационно-аналитическое обеспечение и проведение работ в сфере сохранения и воспроизводства охотничьих ресурсов"	<div style="border-bottom: 1px solid black; padding: 2px;">всего</div> <div style="border-bottom: 1px solid black; padding: 2px;">федеральный бюджет</div> <div style="padding: 2px;">Минприроды России</div>
Основное мероприятие 3.3	"Обеспечение эффективного исполнения переданных полномочий Российской Федерации в области охоты и сохранения охотничьих ресурсов"	<div style="border-bottom: 1px solid black; padding: 2px;">всего</div> <div style="border-bottom: 1px solid black; padding: 2px;">федеральный бюджет</div> <div style="padding: 2px;">Росприроднадзор</div>
ФЦП 6 (всего)	Федеральная целевая программа "Развитие водохозяйственного комплекса Российской Федерации в 2012 - 2020 годах" (срок реализации 2012 - 2020 годы)	<div style="border-bottom: 1px solid black; padding: 2px;">всего средств федерального бюджета</div> <div style="border-bottom: 1px solid black; padding: 2px;">Минприроды России</div> <div style="padding: 2px;">Росводресурсы</div>

	Росрб
	Минс Росси
	Росги

Приложение N 6
 к государственной программе
 Российской Федерации
 "Воспроизводство и использование
 природных ресурсов"
 (в редакции постановления
 Правительства Российской Федерации
 от 31 марта 2020 г. N 379)

ПЛАН
РЕАЛИЗАЦИИ ГОСУДАРСТВЕННОЙ ПРОГРАММЫ
РОССИЙСКОЙ ФЕДЕРАЦИИ
"ВОСПРОИЗВОДСТВО И ИСПОЛЬЗОВАНИЕ
ПРИРОДНЫХ РЕСУРСОВ"
НА 2020 ГОД И НА ПЛАНОВЫЙ ПЕРИОД 2021 И
2022 ГОДОВ

Наименование подпрограммы Программы, федеральной целевой программы, контрольного	Статус	Ответствен исполнит
---	--------	------------------------

события Программы			
1.	Подпрограмма 1 "Воспроизводство минерально-сырьевой базы, геологическое изучение недр"		Минприр России
1.1.	Контрольное событие 1.1. Созданы комплекты специализированных карт для геологического обеспечения военно- инженерных задач по материалам работ, проведенных в 2020 году	1	Роснедра

1.2.	Контрольное событие 1.2. Созданы комплекты специализированных карт для геологического обеспечения военно-инженерных задач по материалам работ, проведенных в 2021 году	1	Роснедра
1.3.	Контрольное событие 1.3. Созданы комплекты специализированных карт для геологического обеспечения военно-инженерных задач по материалам работ, проведенных в 2022 году	1	Роснедра

1.4.	Контрольное событие 1.4. Сформирован перечень объектов государственного заказа по Южному федеральному округу на 2020 год	1	Роснедра
1.5.	Контрольное событие 1.5. Сформирован перечень объектов государственного заказа по Южному федеральному округу на 2021 год	1	Роснедра
1.6.	Контрольное событие 1.6. Обобщена информация об объемах прироста запасов основных видов общераспространенных полезных ископаемых в 2019 году	1	Минприр России

1.7.	Контрольное событие 1.7. Обобщена информация об объемах прироста запасов основных видов общераспространенных полезных ископаемых в 2020 году	1	Минприр России
1.8.	Контрольное событие 1.8. Обобщена информация об объемах прироста запасов основных видов общераспространенных полезных ископаемых в 2021 году	1	Минприр России

1.9.	<p>Контрольное событие 1.9. Определен перечень участков недр, передаваемых недропользователям в целях геологического изучения в 2020 году</p>	1	Минприр России
1.10.	<p>Контрольное событие 1.10. Определен перечень участков недр, передаваемых недропользователям в целях геологического изучения в 2021 году</p>	1	Минприр России
1.11.	<p>Контрольное событие 1.11. Определен перечень участков недр, передаваемых недропользователям в целях геологического изучения в 2022 году</p>	1	Минприр России

1.12.	Контрольное событие 1.12. Сформирован перечень научно-исследовательских работ по обеспечению государственной политики в сфере развития и использования минерально-сырьевой базы для формирования плана закупок Минприроды России на 2020 год	1	Минприр России
-------	--	---	-------------------

1.13.	Контрольное событие 1.13. Сформирован перечень научно-исследовательских работ по обеспечению государственной политики в сфере развития и использования минерально-сырьевой базы для формирования плана закупок Минприроды России на 2021 год	1	Минприр России
-------	---	---	-------------------

1.14.	<p>Контрольное событие 1.14. Сформирован перечень научно-исследовательских работ по обеспечению государственной политики в сфере развития и использования минерально-сырьевой базы для формирования плана закупок Минприроды России на 2022 год</p>	1	Минприр России
2.	<p>Подпрограмма 2 "Использование водных ресурсов"</p>		Минприр России
2.1.	<p>Контрольное событие 2.1. Утвержден перечень водохозяйственных мероприятий на водных объектах на 2021 год</p>	1	Росводрес

2.2.	Контрольное событие 2.2. Утвержден перечень водохозяйственных мероприятий на водных объектах на 2022 год	1	Росводрес
2.3.	Контрольное событие 2.3. Утвержден перечень водохозяйственных мероприятий на водных объектах на 2023 год	1	Росводрес

2.4.	Контрольное событие 2.4. Представлена информация о превентивных противопаводковых мероприятиях для государственного доклада МЧС России "О состоянии защиты населения и территорий Российской Федерации от чрезвычайных ситуаций природного и техногенного характера" за 2019 год	1	Росводрес
------	--	---	-----------

2.5.	Контрольное событие 2.5. Представлена информация о превентивных противопоаводковых мероприятиях для государственного доклада МЧС России "О состоянии защиты населения и территорий Российской Федерации от чрезвычайных ситуаций природного и техногенного характера" за 2020 год	1	Росводрес
------	--	---	-----------

2.6.	<p>Контрольное событие 2.6.</p> <p>Представлена информация о превентивных противопоаводковых мероприятиях для государственного доклада МЧС России "О состоянии защиты населения и территорий Российской Федерации от чрезвычайных ситуаций природного и техногенного характера" за 2021 год</p>	1	Росводрес
2.7.	<p>Контрольное событие 2.7.</p> <p>Принято участие в проведении Восточного экономического форума в г. Владивостоке в 2020 году</p>	1	Росводрес

2.8.	Контрольное событие 2.8. Принято участие в проведении Восточного экономического форума в г. Владивостоке в 2021 году	1	Росводрес
2.9.	Контрольное событие 2.9. Принято участие в проведении Восточного экономического форума в г. Владивостоке в 2022 году	1	Росводрес

2.10.	<p>Контрольное событие 2.10.</p> <p>Обеспечена безопасная эксплуатация водных объектов и гидротехнических сооружений, находящихся в ведении федеральных государственных бюджетных учреждений в 2019 году</p>	1	Росводрес
2.11.	<p>Контрольное событие 2.11.</p> <p>Обеспечена безопасная эксплуатация водных объектов и гидротехнических сооружений, находящихся в ведении федеральных государственных бюджетных учреждений в 2020 году</p>	1	Росводрес

2.12.	Контрольное событие 2.12. Обеспечена безопасная эксплуатация водных объектов и гидротехнических сооружений, находящихся в ведении федеральных государственных бюджетных учреждений в 2021 году	1	Росводрег
-------	---	---	-----------

2.13.	Контрольное событие 2.13. Проведен анализ использования субвенций на осуществление переданных полномочий субъектами Российской Федерации в области водных отношений, в том числе на приоритетных территориях в 2019 году	1	Росводрег
-------	--	---	-----------

2.14.	Контрольное событие 2.14. Проведен анализ использования субвенций на осуществление переданных полномочий субъектами Российской Федерации в области водных отношений, в том числе на приоритетных территориях в 2020 году	1	Росводрег
-------	---	---	-----------

2.15.	Контрольное событие 2.15. Проведен анализ использования субвенций на осуществление переданных полномочий субъектами Российской Федерации в области водных отношений, в том числе на приоритетных территориях в 2021 году	1	Росводрес
2.16.	Контрольное событие 2.16. Выполнены работы, запланированные на 2020 год Волгоградской областью по экологической реабилитации водных объектов Нижней Волги	1	Росводрес

2.17.	Контрольное событие 2.17. Выполнены работы, запланированные на 2021 год Волгоградской областью по экологической реабилитации водных объектов Нижней Волги	1	Росводрес
2.18.	Контрольное событие 2.18. Выполнены работы, запланированные на 2022 год Волгоградской областью по экологической реабилитации водных объектов Нижней Волги	1	Росводрес
2.19.	Контрольное событие 2.19. Выполнены работы по восстановлению и экологической реабилитации водных объектов	1	Росводрес

2.20.	Контрольное событие 2.20. Выполнены работы по восстановлению и экологической реабилитации водных объектов	1	Росводрес
2.21	Контрольное событие 2.21. Выполнены работы по восстановлению и экологической реабилитации водных объектов	1	Росводрес

2.22.	Контрольное событие 2.22. Проведены подведомственными организациями Росводресурсов природоохранные мероприятия по расчистке участков рек (водохранилищ) и озер на площади не менее 2000 га ежегодно в рамках федерального проекта "Сохранение уникальных водных объектов"	1	Росводрес
-------	--	---	-----------

2.23.	Контрольное событие 2.23. Проведены подведомственными организациями Росводресурсов природоохранные мероприятия по расчистке участков рек (водохранилищ) и озер на площади не менее 2000 га ежегодно в рамках федерального проекта "Сохранение уникальных водных объектов"	1	Росводрес
-------	--	---	-----------

2.24.	Контрольное событие 2.24. Проведены подведомственными организациями Росводресурсов природоохранные мероприятия по расчистке участков рек (водохранилищ) и озер на площади не менее 2000 га ежегодно в рамках федерального проекта "Сохранение уникальных водных объектов"	1	Росводрес
2.25.	Контрольное событие 2.25. Обеспечена эффективная эксплуатация комплекса защитных сооружений г. Санкт-Петербурга от наводнений в 2020 году	1	Минстрой России

2.26.	Контрольное событие 2.26. Обеспечена безаварийная эксплуатация комплекса защитных сооружений г. Санкт-Петербурга от наводнений в 2020 году	1	Минстрой России
2.27.	Контрольное событие 2.27. Обеспечена эффективная эксплуатация комплекса защитных сооружений г. Санкт-Петербурга от наводнений в 2021 году	1	Минстрой России

2.28.	Контрольное событие 2.28. Обеспечена безаварийная эксплуатация комплекса защитных сооружений г. Санкт-Петербурга от наводнений в 2021 году	1	Минстрой России
2.29.	Контрольное событие 2.29. Обеспечена эффективная эксплуатация комплекса защитных сооружений г. Санкт-Петербурга от наводнений в 2022 году	1	Минстрой России

2.30.	Контрольное событие 2.30. Обеспечена безаварийная эксплуатация комплекса защитных сооружений г. Санкт-Петербурга от наводнений в 2022 году	1	Минстрой России
2.31.	Контрольное событие 2.31. Представлен отчет о выполнении соглашения на иные цели (утвержден статус-отчет о ходе реализации проекта за 2020 год)	1	Минприп России

2.32.	Контрольное событие 2.32. Представлен отчет о выполнении соглашения на иные цели (утвержден статус-отчет о ходе реализации проекта за 2021 год)	1	Минприр России
2.33.	Контрольное событие 2.33. Заключено соглашение о предоставлении субсидии на иные цели	1	Минприр России
2.34.	Контрольное событие 2.34. Сформирован перечень мест проведения мероприятий по очистке от бытового мусора и древесного хлама берегов и прилегающих акваторий водных объектов	1	Минприр России

2.35.	Контрольное событие 2.35. Сформирован перечень мест проведения мероприятий по очистке от бытового мусора и древесного хлама берегов и прилегающих акваторий водных объектов	1	Минприр России
2.36.	Контрольное событие 2.36. Сформирован перечень мест проведения мероприятий по очистке от бытового мусора и древесного хлама берегов и прилегающих акваторий водных объектов	1	Минприр России

2.37.	Контрольное событие 2.37. Заключено соглашение о предоставлении субсидии (с федеральным государственным бюджетным учреждением "Центр развития ВХК" на предоставление субсидий на иные цели)	1	Минприр России
2.37.	Контрольное событие 2.38. Заключено соглашение о предоставлении субсидии (с федеральным государственным бюджетным учреждением "Центр развития ВХК" на предоставление субсидий на иные цели)	1	Минприр России

2.39.	Контрольное событие 2.39. Заключено соглашение о предоставлении субсидии (с федеральным государственным бюджетным учреждением "Центр развития ВХК" на предоставление субсидий на иные цели)	1	Минприр России
2.40.	Контрольное событие 2.40. Завершены работы по реконструкции магистрального канала, коллекторов им. Октябрьской революции и сооружений Коровской оросительной системы, Республика Дагестан	1	Минсельх России

2.41.	<p>Контрольное событие 2.41. Завершены работы по реконструкции головного водозабора и магистрального канала им. Дзержинского, Республика Дагестан</p>	1	Минсельх России
2.42.	<p>Контрольное событие 2.42. Завершены работы по строительству 4-й очереди Большого Ставропольского канала (II этап), Ставропольский край</p>	1	Минсельх России
2.43.	<p>Контрольное событие 2.43. Завершены работы по реконструкции Невинномысского канала, Ставропольский край</p>	1	Минсельх России

2.44.	Контрольное событие 2.44. Проведены работы по рыбохозяйственной мелиорации на водных объектах в бассейне р. Волги в 2020 году	1	Росрыбол
2.45.	Контрольное событие 2.45. Проведены работы по рыбохозяйственной мелиорации на водных объектах в бассейне р. Волги в 2021 году	1	Росрыбол
2.46.	Контрольное событие 2.46. Проведены работы по рыбохозяйственной мелиорации на водных объектах в бассейне р. Волги в 2022 году	1	Росрыбол

3.	Федеральная целевая программа "Развитие водохозяйственного комплекса Российской Федерации в 2012 - 2020 годах"		Минприр России
3.1.	Контрольное событие 3.1. Заключено соглашение о предоставлении из федерального бюджета субсидии между Минприроды России и федеральным государственным бюджетным учреждением "Центр развития ВХК"	1	Минприр России

3.2.	Контрольное событие 3.2. Подготовлен отчет за I квартал 2020 г. о ходе реализации федеральной целевой программы "Развитие водохозяйственного комплекса Российской Федерации в 2012 - 2020 годах"	1	Минприр России
3.3.	Контрольное событие 3.3. Подготовлен отчет за 6 месяцев 2020 года о ходе реализации федеральной целевой программы "Развитие водохозяйственного комплекса Российской Федерации в 2012 - 2020 годах"	1	Минприр России

3.4.	Контрольное событие 3.4. Оказаны услуги по информированию населения по вопросам использования и охраны водных объектов в 2020 году	1	Минприр России
3.5.	Контрольное событие 3.5. Оказаны услуги по модернизации, контентному наполнению и продвижению интернет-сайта "Водная энциклопедия"	1	Минприр России
3.6.	Контрольное событие 3.6. Проведены анализ современного состояния водохозяйственного комплекса бассейна реки Дон и оценка	1	Минприр России

обеспеченности
водными ресурсами
населения и объектов
экономики бассейна на
современном уровне
развития
водохозяйственного
комплекса,
подготовлены научно
обоснованная
прогнозная оценка
изменений
характеристик речного
стока в бассейне р. Дон
и притока в
Цимлянское
водохранилище на
период 2020 - 2030
годов и рекомендации
по обеспечению
устойчивого
функционирования в
условиях дефицита
водных ресурсов и
водохозяйственного
комплекса реки Дон в
неопределенности

3.7.	<p>ПРОГНОЗОВ</p> <p>Контрольное событие</p> <p>3.7.</p> <p>Завершены реконструкция и улучшение технического состояния объектов Краснодарского водохранилища, Краснодарский край и Республика Адыгея</p>	1	Росводрес
3.8.	<p>Контрольное событие</p> <p>3.8. Заключены соглашения между Росрыболовством и подведомственными Росрыболовству учреждениями на реализацию мероприятий на 2020 год</p>	1	Росрыбол

3.9.	Контрольное событие 3.9. Доведены субсидии, предусмотренные на 2020 год подведомственным Росрыболовству учреждениям, во II квартале	1	Росрыбол
3.10.	Контрольное событие 3.10. Доведены субсидии, предусмотренные на 2020 год подведомственным Росрыболовству учреждениям, в III квартале	1	Росрыбол

3.11.	Контрольное событие 3.11. Проведены работы по рыбохозяйственной мелиорации на водных объектах в бассейне р. Амур, а также в Краснодарском крае и Волгоградской области в 2020 году	1	Росрыболов
-------	---	---	------------

Приложение N 7
 к государственной программе
 Российской Федерации
 "Воспроизводство и использование
 природных ресурсов"
 (в редакции постановления
 Правительства Российской Федерации
 от 31 марта 2020 г. N 379)

СВЕДЕНИЯ
 О ЦЕЛЯХ, ЗАДАЧАХ И ЦЕЛЕВЫХ ПОКАЗАТЕЛЯХ
 (ИНДИКАТОРАХ)
 ГОСУДАРСТВЕННОЙ ПРОГРАММЫ РОССИЙСКОЙ
 ФЕДЕРАЦИИ
 "ВОСПРОИЗВОДСТВО И ИСПОЛЬЗОВАНИЕ

**ПРИРОДНЫХ РЕСУРСОВ"
В ОТНОШЕНИИ ПРИОРИТЕТНОЙ ТЕРРИТОРИИ -
ДАЛЬНЕВОСТОЧНОГО
ФЕДЕРАЛЬНОГО ОКРУГА**

Территория (Российская Федерация, приоритетная территория, субъект Российской Федерации, входящий в состав приоритетной территории)	Значения показателей и				
	2016 год		2017 год		
	план.	факт.	план.	фа	
Государственная программа Российской Федерац					
Цель - обеспечение сбалансированного развития и экономики страны и выполнения экспортных обя геологической изученности Задача - обеспечение рациональное использование минерально-сырье					
Строительные камни (магматические, метаморфи куб. метров					
	Российская Федерация	570,1	382,93	75	66.

	Дальневосточный федеральный округ	-	82,1	36	87,
1.	Республика Бурятия	-	-	-	5,4
2.	Забайкальский край	-	5,2	-	1,0
3.	Республика Саха (Якутия)	-	20,7	20,7	-
4.	Камчатский край	-	2,9	5	11,
5.	Приморский край	-	12,0	-	18,
6.	Хабаровский край	-	44,3	10	10,
7.	Амурская область	-	-	-	23,
8.	Магаданская область	-	-	-	0,3
9.	Сахалинская область	-	-	-	19,

10.	Еврейская автономная область	-	2,2	-	4,2
11.	Чукотский автономный округ	-	-	0,3	0

Пески (строительные и силикатные), песчано-грав

	Российская Федерация	-	-	-	-
	Дальневосточный федеральный округ	-	-	-	-
1.	Республика Бурятия	-	-	-	-
2.	Забайкальский край	-	-	-	-
3.	Республика Саха (Якутия)	-	-	-	-
4.	Камчатский край	-	-	-	-
5.	Приморский край	-	-	-	-

6.	Хабаровский край	-	-	-	-
7.	Амурская область	-	-	-	-
8.	Магаданская область	-	-	-	-
9.	Сахалинская область	-	-	-	-
10.	Еврейская автономная область	-	-	-	-
11.	Чукотский автономный округ	-	-	-	-

Пески (строительные и силикатные), прирост запаса

	Российская Федерация	-	1066,4	270	80
	Дальневосточный федеральный округ	-	50,53	11,3	67,3

1.	Республика Бурятия	-	-	-	0,1
2.	Забайкальский край	-	0,6	-	-
3.	Республика Саха (Якутия)	-	36	10	-
4.	Камчатский край	-	-	0,3	0,1
5.	Приморский край	-	0,31	-	-
6.	Хабаровский край	-	1	1	11,
7.	Амурская область	-	-	-	46,
8.	Магаданская область	-	-	-	-
9.	Сахалинская область	-	11,38	-	7,6
10.	Еврейская автономная область	-	1,79	-	2,1

11.	Чукотский автономный округ	-	0,05	-	-
Глины, кирпичные и керамзитовые, прирост запаса					
	Российская Федерация	-	85,05	18	50,3
	Дальневосточный федеральный округ	-	0,55	-	4,3
1.	Республика Бурятия	-	-	-	0,0
2.	Забайкальский край	-	-	-	-
3.	Республика Саха (Якутия)	-	-	-	-
4.	Камчатский край	-	-	-	-
5.	Приморский край	-	-	-	-
6.	Хабаровский край	-	-	-	-
7.	Амурская область	-	-	-	0,6

8.	Магаданская область	-	-	-	-
9.	Сахалинская область	-	-	-	0,1
10.	Еврейская автономная область	-	0,55	-	3,5
11.	Чукотский автономный округ	-	-	-	-

Известняки, прирост запасов, млн. тонн

	Российская Федерация	-	115,51	29	40,
	Дальневосточный федеральный округ	-	-	-	-
1.	Республика Бурятия	-	-	-	-
2.	Забайкальский край	-	-	-	-

3.	Республика Саха (Якутия)	-	-	-	-
4.	Камчатский край	-	-	-	-
5.	Приморский край	-	-	-	-
6.	Хабаровский край	-	-	-	-
7.	Амурская область	-	-	-	-
8.	Магаданская область	-	-	-	-
9.	Сахалинская область	-	-	-	-
10.	Еврейская автономная область	-	-	-	-
11.	Чукотский автономный округ	-	-	-	-
Песчано-гравийные материалы, прирост запасов,					
	Российская Федерация	-	542,529	54	34

	Дальневосточный федеральный округ	-	43,3	13	57,3
1.	Республика Бурятия	-	-	-	4,3
2.	Забайкальский край	-	-	-	1
3.	Республика Саха (Якутия)	-	25,4	10	-
4.	Камчатский край	-	4,4	2	12
5.	Приморский край	-	2,07	-	0,5
6.	Хабаровский край	-	8,14	1	8,2
7.	Амурская область	-	-	-	23,3
8.	Магаданская область	-	1,84	-	10,3
9.	Сахалинская область	-	-	-	0,1

10.	Еврейская автономная область	-	1,45	-	3
11.	Чукотский автономный округ	-	-	-	-

Торф, прирост запасов, млн. тонн

	Российская Федерация	-	31,39	3,2	10,1
	Дальневосточный федеральный округ	-	-	-	0,1
1.	Республика Бурятия	-	-	-	-
2.	Забайкальский край	-	-	-	-
3.	Республика Саха (Якутия)	-	-	-	-
4.	Камчатский край	-	-	-	-
5.	Приморский край	-	-	-	-

6.	Хабаровский край	-	-	-	0,1
7.	Амурская область	-	-	-	-
8.	Магаданская область	-	-	-	-
9.	Сахалинская область	-	-	-	-
10.	Еврейская автономная область	-	-	-	-
11.	Чукотский автономный округ	-	-	-	-

Приложение N 8
 к государственной программе
 Российской Федерации
 "Воспроизводство и использование
 природных ресурсов"
 (в редакции постановления
 Правительства Российской Федерации
 от 31 марта 2020 г. N 379)

СВЕДЕНИЯ

О РЕСУРСНОМ ОБЕСПЕЧЕНИИ ЗА СЧЕТ СРЕДСТВ
 ФЕДЕРАЛЬНОГО
 БЮДЖЕТА РЕАЛИЗАЦИИ МЕРОПРИЯТИЙ
 ГОСУДАРСТВЕННОЙ ПРОГРАММЫ
 РОССИЙСКОЙ ФЕДЕРАЦИИ "ВОСПРОИЗВОДСТВО
 И ИСПОЛЬЗОВАНИЕ
 ПРИРОДНЫХ РЕСУРСОВ" В ОТНОШЕНИИ
 ПРИОРИТЕТНОЙ
 ТЕРРИТОРИИ - ДАЛЬНЕВОСТОЧНОГО
 ФЕДЕРАЛЬНОГО ОКРУГА

(тыс. рублей)

Наименование Программы, подпрограммы Программы, основного мероприятия	Приоритетная территория (субъект Российской Федерации, входящий в состав приоритетной территории)	Код (классификация) Российской Федерации ГРБС
Государственная программа Российской Федерации "Воспроизводство и использование	Дальневосточный федеральный округ	-
	Амурская область	-

природных ресурсов"

Еврейская автономная область	-
Камчатский край	-
Магаданская область	-
Приморский край	-
Республика Саха (Якутия)	-
Сахалинская область	-
Хабаровский край	-
Чукотский автономный округ	-
Республика Бурятия	-
Забайкальский край	-

Подпрограмма 1 "Воспроизводство минерально-сырьевой базы, геологическое изучение недр"	Дальневосточный федеральный округ	049
	Амурская область	049
	Еврейская автономная область	049
	Камчатский край	049
	Магаданская область	049
	Приморский край	049
	Республика Саха (Якутия)	049
	Сахалинская область	049
	Хабаровский край	049
	Чукотский автономный округ	049

	Республика Бурятия	049
	Забайкальский край	049
Основное мероприятие 1.1 "Региональные геолого-геофизические и геолого-съёмочные работы"	Дальневосточный федеральный округ	049
	Амурская область	049
	Еврейская автономная область	049
	Камчатский край	049
	Магаданская область	049
	Приморский край	049
	Республика Саха (Якутия)	049
	Сахалинская область	049

	Хабаровский край	049
	Чукотский автономный округ	049
	Республика Бурятия	049
	Забайкальский край	049
Основное мероприятие 1.2 "Работы специального геологического назначения"	Дальневосточный федеральный округ	049
	Амурская область	049
	Еврейская автономная область	049
	Камчатский край	049
	Магаданская область	049
	Приморский край	049

	Республика Саха (Якутия)	049
	Сахалинская область	049
	Хабаровский край	049
	Чукотский автономный округ	049
	Республика Бурятия	049
	Забайкальский край	049
Основное мероприятие 1.3 "Государственный мониторинг состояния недр, гидрогеологическая и инженерно-геологическая съемка"	Дальневосточный федеральный округ	049
	Амурская область	049
	Еврейская автономная область	049
	Камчатский край	049

	Магаданская область	049
	Приморский край	049
	Республика Саха (Якутия)	049
	Сахалинская область	049
	Хабаровский край	049
	Чукотский автономный округ	049
	Республика Бурятия	049
	Забайкальский край	049
Основное мероприятие 1.5 "Воспроизводство минерально-сырьевой базы углеводородного сырья"	Дальневосточный федеральный округ	049
	Амурская область	049

Еврейская автономная область	049
Камчатский край <*>	049
Магаданская область	049
Приморский край	049
Республика Саха (Якутия) <*>	049
Сахалинская область <***>	049
Хабаровский край	049
Чукотский автономный округ	049
Республика Бурятия	049

	Забайкальский край	049
Основное мероприятие 1.6 "Воспроизводство минерально-сырьевой базы твердых полезных ископаемых"	Дальневосточный федеральный округ	049
	Амурская область	049
	Еврейская автономная область	049
	Камчатский край	049
	Магаданская область	049
	Приморский край	049
	Республика Саха (Якутия)	049
	Сахалинская область	049
	Хабаровский край	049

	Чукотский автономный округ	049
	Республика Бурятия	049
	Забайкальский край	049
Основное мероприятие 1.7 "Воспроизводство минерально-сырьевой базы подземных вод (питьевых и минеральных)"	Дальневосточный федеральный округ	049
	Амурская область	049
	Еврейская автономная область	049
	Камчатский край	049
	Магаданская область	049
	Приморский край	049
	Республика Саха (Якутия)	049

	Сахалинская область	049
	Хабаровский край	049
	Чукотский автономный округ	049
	Республика Бурятия	049
	Забайкальский край	049
Основное мероприятие 1.8 "Воспроизводство минерально-сырьевой базы общераспространенных полезных ископаемых"	Дальневосточный федеральный округ	051
	Амурская область	051
	Еврейская автономная область	051
	Камчатский край	051

	Магаданская область	051
	Приморский край	051
	Республика Саха (Якутия)	051
	Сахалинская область	051
	Хабаровский край	051
	Чукотский автономный округ	051
	Республика Бурятия	051
	Забайкальский край	051

<*> Также включены затраты по работам на прилегающих акваториях.

<*> Приведены затраты по работам на шельфе Охотского моря, работы на территории суши не предусмотрены.

Приложение N 9
к государственной программе
Российской Федерации
"Воспроизводство и использование
природных ресурсов"
(в редакции постановления
Правительства Российской Федерации
от 31 марта 2020 г. N 379)

СВЕДЕНИЯ

О РЕСУРСНОМ ОБЕСПЕЧЕНИИ И ПРОГНОЗНОЙ
(СПРАВОЧНОЙ) ОЦЕНКЕ
РАСХОДОВ ФЕДЕРАЛЬНОГО БЮДЖЕТА,
БЮДЖЕТОВ ГОСУДАРСТВЕННЫХ
ВНЕБЮДЖЕТНЫХ ФОНДОВ РОССИЙСКОЙ
ФЕДЕРАЦИИ, БЮДЖЕТОВ
СУБЪЕКТОВ РОССИЙСКОЙ ФЕДЕРАЦИИ,
ТЕРРИТОРИАЛЬНЫХ
ГОСУДАРСТВЕННЫХ ВНЕБЮДЖЕТНЫХ ФОНДОВ,
МЕСТНЫХ БЮДЖЕТОВ,
КОМПАНИЙ С ГОСУДАРСТВЕННЫМ УЧАСТИЕМ И
ИНЫХ ВНЕБЮДЖЕТНЫХ
ИСТОЧНИКОВ НА РЕАЛИЗАЦИЮ МЕРОПРИЯТИЙ
ПОДПРОГРАММЫ

"ВОСПРОИЗВОДСТВО МИНЕРАЛЬНО-СЫРЬЕВОЙ
 БАЗЫ, ГЕОЛОГИЧЕСКОЕ
 ИЗУЧЕНИЕ НЕДР" ГОСУДАРСТВЕННОЙ
 ПРОГРАММЫ
 РОССИЙСКОЙ ФЕДЕРАЦИИ "ВОСПРОИЗВОДСТВО
 И ИСПОЛЬЗОВАНИЕ
 ПРИРОДНЫХ РЕСУРСОВ" В ОТНОШЕНИИ
 ПРИОРИТЕТНОЙ
 ТЕРРИТОРИИ - ДАЛЬНЕВОСТОЧНОГО
 ФЕДЕРАЛЬНОГО ОКРУГА

(тыс. рублей)

Приоритетная территория (субъект Российской Федерации, входящий в состав приоритетной территории)	Источник финансирования	2016 год	
		план.	факт
Дальневосточный федеральный округ	всего	117239,2	4
	федеральный бюджет	-	-

	бюджеты субъектов Российской Федерации	53239,2	5
	местные бюджеты	-	-
	компании с государственным участием	-	-
	иные внебюджетные источники	64000	3
Амурская область	всего	-	9
	федеральный бюджет	-	-
	бюджеты субъектов Российской Федерации	-	-
	местные бюджеты	-	-

	компании с государственным участием	-	-
	иные внебюджетные источники	-	9
Еврейская автономная область	всего	-	6
	федеральный бюджет	-	-
	бюджеты субъектов Российской Федерации	-	-
	местные бюджеты	-	-
	компании с государственным участием	-	-
	иные внебюджетные источники	-	6

Камчатский край	всего	3954,2	1
	федеральный бюджет	-	-
	бюджеты субъектов Российской Федерации	3954,2	3
	местные бюджеты	-	-
	компании с государственным участием	-	-
	иные внебюджетные источники	-	1
Магаданская область	всего	-	4
	федеральный бюджет	-	-

	бюджеты субъектов Российской Федерации	-	-
	местные бюджеты	-	-
	компании с государственным участием	-	-
	иные внебюджетные источники	-	4
Приморский край	всего	-	-
	федеральный бюджет	-	-
	бюджеты субъектов Российской Федерации	-	-
	местные бюджеты	-	-

	компании с государственным участием	-	-
	иные внебюджетные источники	-	-
Республика Саха (Якутия)	всего	86077,5	2
	федеральный бюджет	-	-
	бюджеты субъектов Российской Федерации	26077,5	2
	местные бюджеты	-	-
	компании с государственным участием	-	-
	иные внебюджетные источники	60000	1

Сахалинская область	всего	23207,5	2
	федеральный бюджет	-	-
	бюджеты субъектов Российской Федерации	23207,5	2
	местные бюджеты	-	-
	компании с государственным участием	-	-
	иные внебюджетные источники	-	-
Хабаровский край	всего	3000	4
	федеральный бюджет	-	-

	бюджеты субъектов Российской Федерации	-	-
	местные бюджеты	-	-
	компании с государственным участием	-	-
	иные внебюджетные источники	3000	4
Чукотский автономный округ	всего	1000	-
	федеральный бюджет	-	-
	бюджеты субъектов Российской Федерации	-	-
	местные бюджеты	-	-

	компании с государственным участием	-	-
	иные внебюджетные источники	1000	-
Республика Бурятия	всего	-	-
	федеральный бюджет	-	-
	бюджеты субъектов Российской Федерации	-	-
	местные бюджеты	-	-
	компании с государственным участием	-	-
	иные внебюджетные источники	-	-
Забайкальский	всего	-	-

край	федеральный бюджет	-	-
	бюджеты субъектов Российской Федерации	-	-
	местные бюджеты	-	-
	компании с государственным участием	-	-
	иные внебюджетные источники	-	-

Приложение N 10
 к государственной программе
 Российской Федерации
 "Воспроизводство и использование
 природных ресурсов"
 (в редакции постановления
 Правительства Российской Федерации
 от 31 марта 2020 г. N 379)

СВЕДЕНИЯ
О ЦЕЛЯХ, ЗАДАЧАХ И ЦЕЛЕВЫХ ПОКАЗАТЕЛЯХ
(ИНДИКАТОРАХ)
ГОСУДАРСТВЕННОЙ ПРОГРАММЫ РОССИЙСКОЙ
ФЕДЕРАЦИИ
"ВОСПРОИЗВЕДЕНИЕ И ИСПОЛЬЗОВАНИЕ
ПРИРОДНЫХ РЕСУРСОВ"
В ОТНОШЕНИИ ПРИОРИТЕТНОЙ ТЕРРИТОРИИ -
СЕВЕРО-КАВКАЗСКОГО
ФЕДЕРАЛЬНОГО ОКРУГА

Территория (Российская Федерация, приоритетная территория, субъект Российской Федерации, входящий в состав приоритетной территории)	Значения показателей и их с			
	2016 год		2017 год	
	план.	факт.	план.	факт.

Государственная программа Российской Федерац

Цель - обеспечение сбалансированного развития и
экономики страны и выполнения экспортных обя
геологической изученности Задача - обеспечение
ископаемых, рациональное использование минер

Строительные камни (магматические, метаморфи
млн. куб. метров

	Российская Федерация	570,1	382,93	75	665,8
	Северо-Кавказский федеральный округ	40	8,69	20	32,86
1.	Республика Дагестан	-	-	-	-
2.	Республика Ингушетия	-	-	-	-
3.	Кабардино-Балкарская Республика	-	-	-	-
4.	Карачаево-Черкесская Республика	-	0,36	-	-
5.	Республика Северная Осетия - Алания	-	5,72	-	31,5

6.	Ставропольский край	-	-	-	1,16
7.	Чеченская Республика	-	2,61	-	0,2

Пески (строительные и силикатные), песчано-грав

	Российская Федерация	-	-	-	-
	Северо-Кавказский федеральный округ	-	-	-	-
1.	Республика Дагестан	-	-	-	-
2.	Республика Ингушетия	-	-	-	-
3.	Кабардино-Балкарская Республика	-	-	-	-
4.	Карачаево-Черкесская Республика	-	-	-	-

5.	Республика Северная Осетия - Алания	-	-	-	-
6.	Ставропольский край	-	-	-	-
7.	Чеченская Республика	-	-	-	-

Пески (строительные и силикатные), прирост запаса

	Российская Федерация	-	1 066,4	270	801,0
	Северо- Кавказский федеральный округ	-	43,4	-	4,2
1.	Республика Дагестан	-	3,8	-	2,1
2.	Республика Ингушетия	-	-	-	0,1
3.	Кабардино- Балкарская Республика	-	-	-	-

4.	Карачаево-Черкесская Республика	-	-	-	-
5.	Республика Северная Осетия - Алания	-	1,33	-	-
6.	Ставропольский край	-	-	-	-
7.	Чеченская Республика	-	38,27	-	2

Глины, кирпичные и керамзитовые, прирост запа

	Российская Федерация	-	85,05	18	50,38
	Северо-Кавказский федеральный округ	-	50,8	-	4,5
1.	Республика Дагестан	-	1,2	-	3,4
2.	Республика Ингушетия	-	-	-	0,4

3.	Кабардино-Балкарская Республика	-	-	-	-
4.	Карачаево-Черкесская Республика	-	-	-	-
5.	Республика Северная Осетия - Алания	-	4,45	-	0,1
6.	Ставропольский край	-	-	-	-
7.	Чеченская Республика	-	45,19	-	0,6

Известняки, прирост запасов, млн. тонн

	Российская Федерация	-	115,51	29	40,7
	Северо-Кавказский федеральный округ	-	23,8	-	8,47

1.	Республика Дагестан	-	16,4	-	4,7
2.	Республика Ингушетия	-	-	-	-
3.	Кабардино-Балкарская Республика	-	-	-	-
4.	Карачаево-Черкесская Республика	-	-	-	3,2
5.	Республика Северная Осетия - Алания	-	-	-	0,57
6.	Ставропольский край	-	-	-	-
7.	Чеченская Республика	-	7,4	-	-
Песчано-гравийные материалы, прирост запасов,					
	Российская Федерация	-	542,529	54	348,8

	Северо-Кавказский федеральный округ	-	160,4	-	15,97
1.	Республика Дагестан	-	11,4	-	5
2.	Республика Ингушетия	-	-	-	1,4
3.	Кабардино-Балкарская Республика	-	5,9	-	0,52
4.	Карачаево-Черкесская Республика	-	3,659	-	0,9
5.	Республика Северная Осетия - Алания	-	1,44	-	1,72
6.	Ставропольский край	-	-	-	5,73
7.	Чеченская Республика	-	137,96	-	0,7

Торф, прирост запасов, млн. тонн

	Российская Федерация	-	31,39	3,2	10,49
	Северо-Кавказский федеральный округ	-	-	-	-
1.	Республика Дагестан	-	-	-	-
2.	Республика Ингушетия	-	-	-	-
3.	Кабардино-Балкарская Республика	-	-	-	-
4.	Карачаево-Черкесская Республика	-	-	-	-
5.	Республика Северная Осетия - Алания	-	-	-	-

6.	Ставропольский край	-	-	-	-
7.	Чеченская Республика	-	-	-	-

Приложение N 11
 к государственной программе
 Российской Федерации
 "Воспроизводство и использование
 природных ресурсов"
 (в редакции постановления
 Правительства Российской Федерации
 от 31 марта 2020 г. N 379)

СВЕДЕНИЯ
О РЕСУРСНОМ ОБЕСПЕЧЕНИИ ЗА СЧЕТ СРЕДСТВ
ФЕДЕРАЛЬНОГО
БЮДЖЕТА РЕАЛИЗАЦИИ МЕРОПРИЯТИЙ
ГОСУДАРСТВЕННОЙ ПРОГРАММЫ
РОССИЙСКОЙ ФЕДЕРАЦИИ "ВОСПРОИЗВОДСТВО
И ИСПОЛЬЗОВАНИЕ
ПРИРОДНЫХ РЕСУРСОВ" В ОТНОШЕНИИ
ПРИОРИТЕТНОЙ
ТЕРРИТОРИИ - СЕВЕРО-КАВКАЗСКОГО
ФЕДЕРАЛЬНОГО ОКРУГА

(тыс. рублей)

Наименование Программы, подпрограммы Программы, основного мероприятия	Приоритетная территория (субъект Российской Федерации, входящий в состав приоритетной территории)	Код библиотечной классификации России Федер
		ГРБС
Государственная программа Российской Федерации "Воспроизводство и использование природных ресурсов"	Северо-Кавказский федеральный округ <*>	-
	Республика Дагестан	-
	Республика Ингушетия	-
	Кабардино-Балкарская Республика	-
	Карачаево-Черкесская Республика	-

	Республика Северная Осетия - Алания	-
	Ставропольский край	-
	Чеченская Республика	-
Подпрограмма 1 "Воспроизводство минерально-сырьевой базы, геологическое изучение недр"	Северо-Кавказский федеральный округ	049
	Республика Дагестан	049
	Республика Ингушетия	049
	Кабардино-Балкарская Республика	049
	Карачаево-Черкесская Республика	049

	Республика Северная Осетия - Алания	049
	Ставропольский край	049
	Чеченская Республика	049
Основное мероприятие 1.1 "Региональные геолого- геофизические и геолого-съемочные работы"	Северо- Кавказский федеральный округ	049
	Республика Дагестан	049
	Республика Ингушетия	049
	Кабардино- Балкарская Республика	049
	Карачаево- Черкесская Республика	049

	Республика Северная Осетия - Алания	049
	Ставропольский край	049
	Чеченская Республика	049
Основное мероприятие 1.2 "Работы специального геологического назначения"	Северо- Кавказский федеральный округ	049
	Республика Дагестан	049
	Республика Ингушетия	049
	Кабардино- Балкарская Республика	049
	Карачаево- Черкесская Республика	049

	Республика Северная Осетия - Алания	049
	Ставропольский край	049
	Чеченская Республика	049
Основное мероприятие 1.3 "Государственный мониторинг состояния недр, гидрогеологическая и инженерно-геологическая съемка"	Северо-Кавказский федеральный округ	049
	Республика Дагестан	049
	Республика Ингушетия	049
	Кабардино-Балкарская Республика	049
	Карачаево-Черкесская Республика	049

	Республика Северная Осетия - Алания	049
	Ставропольский край	049
	Чеченская Республика	049
Основное мероприятие 1.5 "Воспроизводство минерально-сырьевой базы углеводородного сырья"	Северо- Кавказский федеральный округ <*>	049
	Республика Дагестан	049
	Республика Ингушетия	049
	Кабардино- Балкарская Республика	049
	Карачаево- Черкесская Республика	049

	Республика Северная Осетия - Алания	049
	Ставропольский край	049
	Чеченская Республика	049
Основное мероприятие 1.6 "Воспроизводство минерально-сырьевой базы твердых полезных ископаемых"	Северо- Кавказский федеральный округ	049
	Республика Дагестан	049
	Республика Ингушетия	049
	Кабардино- Балкарская Республика	049
	Карачаево- Черкесская Республика	049

	Республика Северная Осетия - Алания	049
	Ставропольский край	049
	Чеченская Республика	049
Основное мероприятие 1.7 "Воспроизводство минерально-сырьевой базы подземных вод (питьевых и минеральных)"	Северо- Кавказский федеральный округ	049
	Республика Дагестан	049
	Республика Ингушетия	049
	Кабардино- Балкарская Республика	049
	Карачаево- Черкесская Республика	049

	Республика Северная Осетия - Алания	049
	Ставропольский край	049
	Чеченская Республика	049
Основное мероприятие 1.8 "Воспроизводство минерально-сырьевой базы общераспространенных полезных ископаемых"	Северо- Кавказский федеральный округ	051
	Республика Дагестан	051
	Республика Ингушетия	051
	Кабардино- Балкарская Республика	051
	Карачаево- Черкесская Республика	051

	Республика Северная Осетия - Алания	051
	Ставропольский край	051
	Чеченская Республика	051

<*> В 2018 и 2019 годах на территории Северо-Кавказского федерального округа предусмотрено выполнение комплексных региональных геолого-геофизических работ в Центральном и Восточном Предкавказье в целях изучения генезиса и локализации зон возможного развития ловушек и залежей углеводородов в эоцен-палеоцен-верхнемеловом нефтегазоносном комплексе. Указанные работы проводятся в пределах всех субъектов Северо-Кавказского федерального округа.

Приложение N 12
к государственной программе
Российской Федерации
"Воспроизводство и использование

природных ресурсов"
(в редакции постановления
Правительства Российской Федерации
от 31 марта 2020 г. N 379)

СВЕДЕНИЯ

О РЕСУРСНОМ ОБЕСПЕЧЕНИИ И ПРОГНОЗНОЙ
(СПРАВОЧНОЙ) ОЦЕНКЕ
РАСХОДОВ ФЕДЕРАЛЬНОГО БЮДЖЕТА,
БЮДЖЕТОВ ГОСУДАРСТВЕННЫХ
ВНЕБЮДЖЕТНЫХ ФОНДОВ РОССИЙСКОЙ
ФЕДЕРАЦИИ, БЮДЖЕТОВ
СУБЪЕКТОВ РОССИЙСКОЙ ФЕДЕРАЦИИ,
ТЕРРИТОРИАЛЬНЫХ
ГОСУДАРСТВЕННЫХ ВНЕБЮДЖЕТНЫХ ФОНДОВ,
МЕСТНЫХ БЮДЖЕТОВ,
КОМПАНИЙ С ГОСУДАРСТВЕННЫМ УЧАСТИЕМ И
ИНЫХ ВНЕБЮДЖЕТНЫХ
ИСТОЧНИКОВ НА РЕАЛИЗАЦИЮ МЕРОПРИЯТИЙ
ПОДПРОГРАММЫ
"ВОСПРОИЗВОДСТВО МИНЕРАЛЬНО-СЫРЬЕВОЙ
БАЗЫ, ГЕОЛОГИЧЕСКОЕ
ИЗУЧЕНИЕ НЕДР" ГОСУДАРСТВЕННОЙ
ПРОГРАММЫ
РОССИЙСКОЙ ФЕДЕРАЦИИ "ВОСПРОИЗВОДСТВО
И ИСПОЛЬЗОВАНИЕ
ПРИРОДНЫХ РЕСУРСОВ" В ОТНОШЕНИИ
ПРИОРИТЕТНОЙ

ТЕРРИТОРИИ - СЕВЕРО-КАВКАЗСКОГО ФЕДЕРАЛЬНОГО ОКРУГА

(тыс. рублей)

Приоритетная территория (субъект Российской Федерации, входящий в состав приоритетной территории)	Источник финансирования	2016 год	
		план.	факт.
Северо-Кавказский федеральный округ	всего	9200	18750
	федеральный бюджет	-	-
	бюджеты субъектов Российской Федерации	-	-
	местные бюджеты	-	-

	компании с государственным участием	-	-
	иные внебюджетные источники	9200	18750
Республика Дагестан	всего	-	-
	федеральный бюджет	-	-
	бюджеты субъектов Российской Федерации	-	-
	местные бюджеты	-	-
	компании с государственным участием	-	-
	иные внебюджетные источники	-	-

Республика Ингушетия	всего	8000	8000
	федеральный бюджет	-	-
	бюджеты субъектов Российской Федерации	-	-
	местные бюджеты	-	-
	компании с государственным участием	-	-
	иные внебюджетные источники	8000	8000
Кабардино- Балкарская Республика	всего	-	4913
	федеральный бюджет	-	-

	бюджеты субъектов Российской Федерации	-	-
	местные бюджеты	-	-
	компании с государственным участием	-	-
	иные внебюджетные источники	-	4913
Карачаево-Черкесская Республика	всего	-	1237,0
	федеральный бюджет	-	-
	бюджеты субъектов Российской Федерации	-	-
	местные бюджеты	-	-

	компании с государственным участием	-	-
	иные внебюджетные источники	-	1237,6
Республика Северная Осетия - Алания	всего	1200	2100
	федеральный бюджет	-	-
	бюджеты субъектов Российской Федерации	-	-
	местные бюджеты	-	-
	компании с государственным участием	-	-
	иные внебюджетные источники	1200	2100

Ставропольский край	всего	-	2500
	федеральный бюджет	-	-
	бюджеты субъектов Российской Федерации	-	-
	местные бюджеты	-	-
	компании с государственным участием	-	-
	иные внебюджетные источники	-	2500
Чеченская Республика	всего	-	-
	федеральный бюджет	-	-
	бюджеты субъектов Российской Федерации	-	-

	местные бюджеты	-	-
	компании с государственным участием	-	-
	иные внебюджетные источники	-	-

Приложение N 13
 к государственной программе
 Российской Федерации
 "Воспроизводство и использование
 природных ресурсов"
 (в редакции постановления
 Правительства Российской Федерации
 от 31 марта 2020 г. N 379)

СВЕДЕНИЯ
 О ЦЕЛЯХ, ЗАДАЧАХ И ЦЕЛЕВЫХ ПОКАЗАТЕЛЯХ
 (ИНДИКАТОРАХ)

ГОСУДАРСТВЕННОЙ ПРОГРАММЫ РОССИЙСКОЙ
ФЕДЕРАЦИИ
"ВОСПРОИЗВОДСТВО И ИСПОЛЬЗОВАНИЕ
ПРИРОДНЫХ РЕСУРСОВ"
В ОТНОШЕНИИ ПРИОРИТЕТНОЙ ТЕРРИТОРИИ -
РЕСПУБЛИКИ КРЫМ

Территория (Российская Федерация, приоритетная территория)	Значения показателей и их обоснование				
	2016 год		2017 год		2018 год
	план.	факт.	план.	факт.	план.
Государственная программа Российской Федерации "Развитие и эффективное использование природных ресурсов"					
Цель - обеспечение сбалансированного развития экономики страны и выполнения экологических потребностей экономики страны и выполнения экологических задач - современной геологической изученности Задача - полезных ископаемых, рациональное использование					
Строительные камни (магматические, метаморфические)					
запасов, млн. куб. метров					
Российская Федерация	381,5	382,93	75	665,8	218

Республика Крым	-	-	-	-	55
Пески (строительные и силикатные), песчано-грав					
Российская Федерация	-	-	-	-	-
Республика Крым	-	-	-	-	-
Пески (строительные и силикатные), прирост зап					
Российская Федерация	-	1066,4	270	801,09	295
Республика Крым	-	-	-	-	20
Глины, кирпичные и керамзитовые, прирост зап					
Российская Федерация	-	85,05	18	50,38	68,
Республика Крым	-	-	-	-	-
Известняки, прирост запасов, млн. тонн					
Российская Федерация	-	115,51	29	40,7	48,

Республика Крым	-	-	-	-	3
Песчано-гравийные материалы, прирост запасов,					
Российская Федерация	-	542,529	54	348,87	577
Республика Крым	-	-	-	-	2
Торф, прирост запасов, млн. тонн					
Российская Федерация	-	31,39	3,2	10,49	5,8
Республика Крым	-	-	-	-	-

Приложение N 14
 к государственной программе
 Российской Федерации
 "Воспроизводство и использование
 природных ресурсов"
 (в редакции постановления
 Правительства Российской Федерации

от 31 марта 2020 г. N 379)

СВЕДЕНИЯ
О РЕСУРСНОМ ОБЕСПЕЧЕНИИ ЗА СЧЕТ СРЕДСТВ
ФЕДЕРАЛЬНОГО
БЮДЖЕТА РЕАЛИЗАЦИИ МЕРОПРИЯТИЙ
ГОСУДАРСТВЕННОЙ ПРОГРАММЫ
РОССИЙСКОЙ ФЕДЕРАЦИИ "ВОСПРОИЗВОДСТВО
И ИСПОЛЬЗОВАНИЕ
ПРИРОДНЫХ РЕСУРСОВ" В ОТНОШЕНИИ
ПРИОРИТЕТНОЙ
ТЕРРИТОРИИ - РЕСПУБЛИКИ КРЫМ

(тыс. рублей)

Наименование Программы, подпрограммы Программы, основного мероприятия	Приоритетная территория	Код бюд классиф Российс Федерал	
		ГРБС	Г

Государственная программа Российской Федерации "Воспроизводство и использование природных ресурсов"	Республика Крым	-	28
Подпрограмма 1 "Воспроизводство минерально-сырьевой базы, геологическое изучение недр"	Республика Крым	049	28
Основное мероприятие 1.8 "Воспроизводство минерально-сырьевой базы общераспространенных полезных ископаемых"	Республика Крым	051	28

<p>Основное мероприятие 1.9 "Воспроизводство минерально-сырьевой базы и геологическое изучение недр в Республике Крым и городе федерального значения Севастополе"</p>	<p>Республика Крым</p>	<p>049</p>	<p>28</p>
<p>Основное мероприятие 1.16 "Обеспечение эффективной реализации государственных функций в сфере недропользования"</p>	<p>Республика Крым</p>	<p>049</p>	<p>28</p>

Приложение N 15
 к государственной программе
 Российской Федерации
 "Воспроизводство и использование
 природных ресурсов"
 (в редакции постановления
 Правительства Российской Федерации

от 31 марта 2020 г. N 379)

СВЕДЕНИЯ
О РЕСУРСНОМ ОБЕСПЕЧЕНИИ И ПРОГНОЗНОЙ
(СПРАВОЧНОЙ) ОЦЕНКЕ
РАСХОДОВ ФЕДЕРАЛЬНОГО БЮДЖЕТА,
БЮДЖЕТОВ ГОСУДАРСТВЕННЫХ
ВНЕБЮДЖЕТНЫХ ФОНДОВ РОССИЙСКОЙ
ФЕДЕРАЦИИ, БЮДЖЕТОВ
СУБЪЕКТОВ РОССИЙСКОЙ ФЕДЕРАЦИИ,
ТЕРРИТОРИАЛЬНЫХ
ГОСУДАРСТВЕННЫХ ВНЕБЮДЖЕТНЫХ ФОНДОВ,
МЕСТНЫХ БЮДЖЕТОВ,
КОМПАНИЙ С ГОСУДАРСТВЕННЫМ УЧАСТИЕМ И
ИНЫХ ВНЕБЮДЖЕТНЫХ
ИСТОЧНИКОВ НА РЕАЛИЗАЦИЮ МЕРОПРИЯТИЙ
ПОДПРОГРАММЫ
"ВОСПРОИЗВОДСТВО МИНЕРАЛЬНО-СЫРЬЕВОЙ
БАЗЫ, ГЕОЛОГИЧЕСКОЕ
ИЗУЧЕНИЕ НЕДР" ГОСУДАРСТВЕННОЙ
ПРОГРАММЫ РОССИЙСКОЙ
ФЕДЕРАЦИИ "ВОСПРОИЗВОДСТВО И
ИСПОЛЬЗОВАНИЕ
ПРИРОДНЫХ РЕСУРСОВ" В ОТНОШЕНИИ
ПРИОРИТЕТНОЙ
ТЕРРИТОРИИ - РЕСПУБЛИКИ КРЫМ

(тыс. рублей)

Приоритетная территория (субъект Российской Федерации, входящий в состав приоритетной территории)	Источник финансирования	2016 год	
		план.	факт.
Республика Крым	всего	58879,6	55379
	федеральный бюджет	35000	31500
	бюджеты субъектов Российской Федерации	1459,3	1459,3
	местные бюджеты	-	-
	компании с государственным участием	-	-

	иные внебюджетные источники	22420,3	22420
--	-----------------------------------	---------	-------

Приложение N 16
к государственной программе
Российской Федерации
"Воспроизводство и использование
природных ресурсов"
(в редакции постановления
Правительства Российской Федерации
от 31 марта 2020 г. N 379)

**СВЕДЕНИЯ
О ЦЕЛЯХ, ЗАДАЧАХ И ЦЕЛЕВЫХ ПОКАЗАТЕЛЯХ
(ИНДИКАТОРАХ)
ГОСУДАРСТВЕННОЙ ПРОГРАММЫ РОССИЙСКОЙ
ФЕДЕРАЦИИ
"ВОСПРОИЗВОДСТВО И ИСПОЛЬЗОВАНИЕ
ПРИРОДНЫХ РЕСУРСОВ"
В ОТНОШЕНИИ ПРИОРИТЕТНОЙ ТЕРРИТОРИИ -
Г. СЕВАСТОПОЛЯ**

Территория (Российская Федерация, приоритетная	Значения показателей и их обосн		
	2016 год	2017 год	201

территория)	план.	факт.	план.	факт.	пл
Государственная программа Российской Федерации					
Цель - обеспечение сбалансированного развития и удовлетворения потребностей экономики страны и выполнения экологических требований современной геологической изученности Задача - выявление и рациональное использование полезных ископаемых, рациональное использование					
Строительные камни (магматические, метаморфические), млн. куб. метров					
Российская Федерация	381,5	382,93	75	665,8	218
г. Севастополь	-	-	-	-	-
Пески (строительные и силикатные), песчано-гравийные, млн. куб. метров					
Российская Федерация	-	-	-	-	-
г. Севастополь	-	-	-	-	-
Пески (строительные и силикатные), прирост запасов, млн. куб. метров					
Российская Федерация	-	1 066,4	270	801,09	295

г. Севастополь	-	-	-	-	-
-------------------	---	---	---	---	---

Глины, кирпичные и керамзитовые, прирост запа

Российская Федерация	-	85,05	18	50,38	68,
-------------------------	---	-------	----	-------	-----

г. Севастополь	-	-	-	-	-
-------------------	---	---	---	---	---

Известняки, прирост запасов, млн. тонн

Российская Федерация	-	115,51	29	40,7	48,
-------------------------	---	--------	----	------	-----

г. Севастополь	-	-	-	-	-
-------------------	---	---	---	---	---

Песчано-гравийные материалы, прирост запасов,

Российская Федерация	-	542,529	54	348,87	577
-------------------------	---	---------	----	--------	-----

г. Севастополь	-	-	-	-	-
-------------------	---	---	---	---	---

Торф, прирост запасов, млн. тонн

--	--	--	--	--	--

Российская Федерация	-	31,39	3,2	10,49	5,8
г. Севастополь	-	-	-	-	-

Приложение N 17
 к государственной программе
 Российской Федерации
 "Воспроизводство и использование
 природных ресурсов"
 (в редакции постановления
 Правительства Российской Федерации
 от 31 марта 2020 г. N 379)

СВЕДЕНИЯ
О РЕСУРСНОМ ОБЕСПЕЧЕНИИ ЗА СЧЕТ СРЕДСТВ
ФЕДЕРАЛЬНОГО
БЮДЖЕТА РЕАЛИЗАЦИИ МЕРОПРИЯТИЙ
ГОСУДАРСТВЕННОЙ ПРОГРАММЫ
РОССИЙСКОЙ ФЕДЕРАЦИИ "ВОСПРОИЗВОДСТВО
И ИСПОЛЬЗОВАНИЕ
ПРИРОДНЫХ РЕСУРСОВ" В ОТНОШЕНИИ
ПРИОРИТЕТНОЙ
ТЕРРИТОРИИ - Г. СЕВАСТОПОЛЯ

(тыс. рублей)

Наименование Программы, подпрограммы Программы, основного мероприятия	Приоритетная территория	Код бюджетной классификации Российской Федерации	
		ГРБС	ГП
Государственная программа Российской Федерации "Воспроизводство и использование природных ресурсов"	г. Севастополь	-	28
Подпрограмма 1 "Воспроизводство минерально-сырьевой базы, геологическое изучение недр"	г. Севастополь	049	28

<p>Основное мероприятие 1.8 "Воспроизводство минерально-сырьевой базы общераспространенных полезных ископаемых"</p>	<p>г. Севастополь</p>	<p>051</p>	<p>28</p>
<p>Основное мероприятие 1.9 "Воспроизводство минерально-сырьевой базы и геологическое изучение недр в Республике Крым и городе федерального значения Севастополе"</p>	<p>г. Севастополь</p>	<p>049</p>	<p>28</p>
<p>Основное мероприятие 1.16 "Обеспечение эффективной реализации государственных функций в сфере недропользования"</p>	<p>г. Севастополь</p>	<p>049</p>	<p>28</p>

Приложение N 18
к государственной программе
Российской Федерации
"Воспроизводство и использование
природных ресурсов"
(в редакции постановления
Правительства Российской Федерации
от 31 марта 2020 г. N 379)

СВЕДЕНИЯ
О РЕСУРСНОМ ОБЕСПЕЧЕНИИ И ПРОГНОЗНОЙ
(СПРАВОЧНОЙ) ОЦЕНКЕ
РАСХОДОВ ФЕДЕРАЛЬНОГО БЮДЖЕТА,
БЮДЖЕТОВ ГОСУДАРСТВЕННЫХ
ВНЕБЮДЖЕТНЫХ ФОНДОВ РОССИЙСКОЙ
ФЕДЕРАЦИИ, ТЕРРИТОРИАЛЬНЫХ
ГОСУДАРСТВЕННЫХ ВНЕБЮДЖЕТНЫХ ФОНДОВ,
МЕСТНЫХ БЮДЖЕТОВ,
КОМПАНИЙ С ГОСУДАРСТВЕННЫМ УЧАСТИЕМ И
ИНЫХ ВНЕБЮДЖЕТНЫХ
ИСТОЧНИКОВ НА РЕАЛИЗАЦИЮ МЕРОПРИЯТИЙ
ГОСУДАРСТВЕННОЙ
ПРОГРАММЫ РОССИЙСКОЙ ФЕДЕРАЦИИ
"ВОСПРОИЗВОДСТВО
И ИСПОЛЬЗОВАНИЕ ПРИРОДНЫХ РЕСУРСОВ" В
ОТНОШЕНИИ
ПРИОРИТЕТНОЙ ТЕРРИТОРИИ - Г.
СЕВАСТОПОЛЯ

(тыс. рублей)

Приоритетная территория (субъект Российской Федерации, входящий в состав приоритетной территории)	Источник финансирования	2016 год		
		план.	факт.	
г. Севастополь	всего	-	-	.
	в том числе			
	федеральный бюджет	-	-	.
	бюджеты субъектов Российской Федерации	-	-	.
	местные бюджеты	-	-	.

средства компаний с государственным участием	-	-
иные внебюджетные источники	-	-

Приложение N 19
 к государственной программе
 Российской Федерации
 "Воспроизводство и использование
 природных ресурсов"
 (в редакции постановления
 Правительства Российской Федерации
 от 31 марта 2020 г. N 379)

СВЕДЕНИЯ
О ЦЕЛЯХ, ЗАДАЧАХ И ЦЕЛЕВЫХ ПОКАЗАТЕЛЯХ
(ИНДИКАТОРАХ) ГОСУДАРСТВЕННОЙ
ПРОГРАММЫ РОССИЙСКОЙ
ФЕДЕРАЦИИ "ВОСПРОИЗВОДСТВО И
ИСПОЛЬЗОВАНИЕ
ПРИРОДНЫХ РЕСУРСОВ" В ОТНОШЕНИИ
ПРИОРИТЕТНОЙ
ТЕРРИТОРИИ - КАЛИНИНГРАДСКОЙ ОБЛАСТИ

Территория (Российская Федерация, приоритетная территория)	Значения показателей и их обс			
	2016 год		2017 год	
	план.	факт.	план.	факт.

Государственная программа Российской Федерации

Цель - обеспечение сбалансированного развития и
 потребностей экономики страны и выполнения э
 современной геологической изученности Задача -
 полезных ископаемых, рациональное использовал

Пески (строительные и силикатные), песчано-гра

Российская Федерация	-	-	-	-
Калининградская область	-	-	-	-

Пески (строительные и силикатные), прирост зап

Российская Федерация	-	1 066,4	270	801,09
Калининградская область	-	11,3	-	7,3

Глины, кирпичные и керамзитовые, прирост запаса				
Российская Федерация	-	85,05	18	50,38
Калининградская область	-	0,1	-	-
Известняки, прирост запасов, млн. тонн				
Российская Федерация	-	115,51	29	40,7
Калининградская область	-	-	-	-
Песчано-гравийные материалы, прирост запасов,				
Российская Федерация	-	542,529	54	348,87
Калининградская область	-	15,23	-	6
Торф, прирост запасов, млн. тонн				
Российская Федерация	-	31,39	3,2	10,49
Калининградская область	-	4,16	-	-

Приложение N 20
к государственной программе
Российской Федерации
"Воспроизводство и использование
природных ресурсов"
(в редакции постановления
Правительства Российской Федерации
от 31 марта 2020 г. N 379)

СВЕДЕНИЯ
О РЕСУРСНОМ ОБЕСПЕЧЕНИИ ЗА СЧЕТ СРЕДСТВ
ФЕДЕРАЛЬНОГО
БЮДЖЕТА РЕАЛИЗАЦИИ МЕРОПРИЯТИЙ
ГОСУДАРСТВЕННОЙ ПРОГРАММЫ
РОССИЙСКОЙ ФЕДЕРАЦИИ "ВОСПРОИЗВОДСТВО
И ИСПОЛЬЗОВАНИЕ
ПРИРОДНЫХ РЕСУРСОВ" В ОТНОШЕНИИ
ПРИОРИТЕТНОЙ
ТЕРРИТОРИИ - КАЛИНИНГРАДСКОЙ ОБЛАСТИ

(тыс. рублей)

Наименование Программы, подпрограммы Программы, основного мероприятия	Приоритетная территория	Код 6 класс Росси Феде
		ГРБС
Государственная программа Российской Федерации "Воспроизводство и использование природных ресурсов"	Калининградская область	-
Подпрограмма 1 "Воспроизводство минерально-сырьевой базы, геологическое изучение недр"	Калининградская область	049

<p>Основное мероприятие 1.1 "Региональные геолого- геофизические и геолого-съёмочные работы"</p>	<p>Калининградская область</p>	<p>049</p>
<p>Основное мероприятие 1.2 "Работы специального геологического назначения"</p>	<p>Калининградская область</p>	<p>049</p>
<p>Основное мероприятие 1.3 "Государственный мониторинг состояния недр, гидрогеологическая и инженерно- геологическая съёмка"</p>	<p>Калининградская область</p>	<p>049</p>

<p>Основное мероприятие 1.8 "Воспроизводство минерально-сырьевой базы общераспространенных полезных ископаемых"</p>	<p>Калининградская область</p>	<p>051</p>
---	------------------------------------	------------

Приложение N 21
 к государственной программе
 Российской Федерации
 "Воспроизводство и использование
 природных ресурсов"
 (в редакции постановления
 Правительства Российской Федерации
 от 31 марта 2020 г. N 379)

СВЕДЕНИЯ
О РЕСУРСНОМ ОБЕСПЕЧЕНИИ И ПРОГНОЗНОЙ
(СПРАВОЧНОЙ) ОЦЕНКЕ
РАСХОДОВ ФЕДЕРАЛЬНОГО БЮДЖЕТА,
БЮДЖЕТОВ ГОСУДАРСТВЕННЫХ
ВНЕБЮДЖЕТНЫХ ФОНДОВ РОССИЙСКОЙ
ФЕДЕРАЦИИ, ТЕРРИТОРИАЛЬНЫХ
ГОСУДАРСТВЕННЫХ ВНЕБЮДЖЕТНЫХ ФОНДОВ,
МЕСТНЫХ БЮДЖЕТОВ,
КОМПАНИЙ С ГОСУДАРСТВЕННЫМ УЧАСТИЕМ И

ИНЫХ ВНЕБЮДЖЕТНЫХ
 ИСТОЧНИКОВ НА РЕАЛИЗАЦИЮ МЕРОПРИЯТИЙ
 ГОСУДАРСТВЕННОЙ
 ПРОГРАММЫ РОССИЙСКОЙ ФЕДЕРАЦИИ
 "ВОСПРОИЗВОДСТВО
 И ИСПОЛЬЗОВАНИЕ ПРИРОДНЫХ РЕСУРСОВ" В
 ОТНОШЕНИИ
 ПРИОРИТЕТНОЙ ТЕРРИТОРИИ -
 КАЛИНИНГРАДСКОЙ ОБЛАСТИ

(тыс. рублей)

Приоритетная территория (субъект Российской Федерации, входящий в состав приоритетной территории)	Источник финансирования	2016 год	
		план.	факт
Калининградская область	всего в том числе	7200	4248
	федеральный бюджет	-	-

бюджеты субъектов Российской Федерации	-	-
местные бюджеты	-	-
средства компаний с государственным участием	-	-
иные внебюджетные источники	7200	4248

3. Приложения N 25 - 27 к указанной Программе изложить в следующей редакции:

"Приложение N 25
к государственной программе
Российской Федерации
"Воспроизводство и использование
природных ресурсов"
(в редакции постановления
Правительства Российской Федерации
от 31 марта 2020 г. N 379)

СВЕДЕНИЯ
О ЦЕЛЯХ, ЗАДАЧАХ И ЦЕЛЕВЫХ ПОКАЗАТЕЛЯХ
(ИНДИКАТОРАХ)
ГОСУДАРСТВЕННОЙ ПРОГРАММЫ РОССИЙСКОЙ
ФЕДЕРАЦИИ
"ВОСПРОИЗВОДСТВО И ИСПОЛЬЗОВАНИЕ
ПРИРОДНЫХ РЕСУРСОВ"
В ОТНОШЕНИИ ПРИОРИТЕТНОЙ ТЕРРИТОРИИ -
АРКТИЧЕСКОЙ ЗОНЫ
РОССИЙСКОЙ ФЕДЕРАЦИИ

Территория (Российская Федерация, приоритетная территория, субъект Российской Федерации, входящий в состав приоритетной территории)	2016 год		2017 год	
	план.	факт.	план.	факт.
Государственная программа Российской Федерац				

Цель - обеспечение сбалансированного развития экономики страны и выполнения экспортных обязательств геологической изученности
Задача - обеспечение ископаемых, рациональное использование минеральных ресурсов

Строительные камни (магматические, метаморфические)
млн. куб. метров

	Российская Федерация	381,5	382,93	75	655,8
	Арктическая зона Российской Федерации	-	2,357	-	-
1.	Мурманская область	-	-	-	-
2.	Ненецкий автономный округ	-	-	-	-
3.	Чукотский автономный округ	-	-	-	-

4.	Ямало- Ненецкий автономный округ	-	-	-	-
5.	Республика Карелия	-	2,357	-	-
6.	Республика Коми	-	-	-	-
7.	Республика Саха (Якутия)	-	-	-	-
8.	Красноярский край	-	-	-	-
9.	Архангельская область	-	-	-	-

Пески (строительные и силикатные), песчано-грав

	Российская Федерация	-	-	-	-
	Арктическая зона Российской Федерации	-	-	-	-

1.	Мурманская область	-	-	-	-
2.	Ненецкий автономный округ	-	-	-	-
3.	Чукотский автономный округ	-	-	-	-
4.	Ямало-Ненецкий автономный округ	-	-	-	-
5.	Республика Карелия	-	-	-	-
6.	Республика Коми	-	-	-	-
7.	Республика Саха (Якутия)	-	-	-	-
8.	Красноярский край	-	-	-	-

9.	Архангельская область	-	-	-	-
Пески (строительные и силикатные), прирост запаса					
	Российская Федерация	-	1 066,4	270	801,09
	Арктическая зона Российской Федерации	-	0,25	-	142
1.	Мурманская область	-	-	-	-
2.	Ненецкий автономный округ	-	-	-	16,8
3.	Чукотский автономный округ	-	0,05	-	-
4.	Ямало-Ненецкий автономный округ	-	-	-	-

5.	Республика Карелия	-	-	-	-
6.	Республика Коми	-	0,2	-	100,2
7.	Республика Саха (Якутия)	-	-	-	-
8.	Красноярский край	-	-	-	0,54
9.	Архангельская область	-	-	-	24,4

Глины, кирпичные и керамзитовые, прирост запа

	Российская Федерация	-	85,05	18	50,38
	Арктическая зона Российской Федерации	-	-	-	-
1.	Мурманская область	-	-	-	-

2.	Ненецкий автономный округ	-	-	-	-
3.	Чукотский автономный округ	-	-	-	-
4.	Ямало-Ненецкий автономный округ	-	-	-	-
5.	Республика Карелия	-	-	-	-
6.	Республика Коми	-	-	-	-
7.	Республика Саха (Якутия)	-	-	-	-
8.	Красноярский край	-	-	-	-
9.	Архангельская область	-	-	-	-

Известняки, прирост запасов, млн. тонн

	Российская Федерация	-	115,51	29	40,7
	Арктическая зона Российской Федерации	-	-	-	0,32
1.	Мурманская область	-	-	-	-
2.	Ненецкий автономный округ	-	-	-	-
3.	Чукотский автономный округ	-	-	-	-
4.	Ямало-Ненецкий автономный округ	-	-	-	-
5.	Республика Карелия	-	-	-	-
6.	Республика Коми	-	-	-	-

7.	Республика Саха (Якутия)	-	-	-	-
8.	Красноярский край	-	-	-	0,32
9.	Архангельская область	-	-	-	-

Песчано-гравийные материалы, прирост запасов,

	Российская Федерация	-	542,529	54	348,87
	Арктическая зона Российской Федерации	-	2,75	-	48,24
1.	Мурманская область	-	-	-	0,9
2.	Ненецкий автономный округ	-	-	-	-
3.	Чукотский автономный округ	-	-	-	-

4.	Ямало- Ненецкий автономный округ	-	-	-	-
5.	Республика Карелия	-	-	-	6,03
6.	Республика Коми	-	0,6	-	0,8
7.	Республика Саха (Якутия)	-	1,3	-	-
8.	Красноярский край	-	-	-	37,86
9.	Архангельская область	-	0,9	-	2,65

Торф, прирост запасов, млн. тонн

	Российская Федерация	-	31,39	3,2	10,49
	Арктическая зона Российской Федерации	-	-	-	-

1.	Мурманская область	-	-	-	-
2.	Ненецкий автономный округ	-	-	-	-
3.	Чукотский автономный округ	-	-	-	-
4.	Ямало-Ненецкий автономный округ	-	-	-	-
5.	Республика Карелия	-	-	-	-
6.	Республика Коми	-	-	-	-
7.	Республика Саха (Якутия)	-	-	-	-
8.	Красноярский край	-	-	-	-

9.	Архангельская область	-	-	-	-
----	-----------------------	---	---	---	---

Приложение N 26
к государственной программе
Российской Федерации
"Воспроизводство и использование
природных ресурсов"
(в редакции постановления
Правительства Российской Федерации
от 31 марта 2020 г. N 379)

**СВЕДЕНИЯ
О РЕСУРСНОМ ОБЕСПЕЧЕНИИ ЗА СЧЕТ СРЕДСТВ
ФЕДЕРАЛЬНОГО
БЮДЖЕТА РЕАЛИЗАЦИИ МЕРОПРИЯТИЙ
ГОСУДАРСТВЕННОЙ ПРОГРАММЫ
РОССИЙСКОЙ ФЕДЕРАЦИИ "ВОСПРОИЗВОДСТВО
И ИСПОЛЬЗОВАНИЕ
ПРИРОДНЫХ РЕСУРСОВ" В ОТНОШЕНИИ
ПРИОРИТЕТНОЙ
ТЕРРИТОРИИ - АРКТИЧЕСКОЙ ЗОНЫ
РОССИЙСКОЙ ФЕДЕРАЦИИ**

(тыс. рублей)

Наименование Программы, подпрограммы Программы, основного мероприятия	Приоритетная территория (субъект Российской Федерации, входящий в состав приоритетной территории)	Код бюджетной классификации Российской Федерации	
		ГРБС	Г
Государственная программа Российской Федерации "Воспроизводство и использование природных ресурсов"	Арктическая зона Российской Федерации	-	-
	Мурманская область	-	2
	Ненецкий автономный округ	-	2
	Чукотский автономный округ	-	2

	Ямало- Ненецкий автономный округ	-	2
	Республика Карелия	-	2
	Республика Коми	-	2
	Республика Саха (Якутия)	-	2
	Красноярский край	-	2
	Архангельская область	-	2
Подпрограмма 1 "Воспроизводство минерально-сырьевой базы, геологическое изучение недр"	Арктическая зона Российской Федерации	049	2
	Мурманская область	049	2

Ненецкий автономный округ	049	2
Чукотский автономный округ	049	2
Ямало-Ненецкий автономный округ	049	2
Республика Карелия	049	2
Республика Коми	049	2
Республика Саха (Якутия)	049	2
Красноярский край	049	2
Архангельская область	049	2

<p>Основное мероприятие 1.1 "Региональные геолого- геофизические и геолого-съемочные работы"</p>	Арктическая зона Российской Федерации	049	2
	Мурманская область	049	2
	Ненецкий автономный округ	049	2
	Чукотский автономный округ	049	2
	Ямало-Ненецкий автономный округ	049	2
	Республика Карелия	049	2
	Республика Коми	049	2
	Республика Саха (Якутия)	049	2

	Красноярский край	049	2
	Архангельская область	049	2
Основное мероприятие 1.2 "Работы специального геологического назначения"	Арктическая зона Российской Федерации	049	2
	Мурманская область	049	2
	Ненецкий автономный округ	049	2
	Чукотский автономный округ	049	2
	Ямало-Ненецкий автономный округ	049	2

	Республика Карелия	049	2
	Республика Коми	049	2
	Республика Саха (Якутия)	049	2
	Красноярский край	049	2
	Архангельская область	049	2
Основное мероприятие 1.3 "Государственный мониторинг состояния недр, гидрогеологическая и инженерно-геологическая съемка"	Арктическая зона Российской Федерации	049	2
	Мурманская область	049	2
	Ненецкий автономный округ	049	2

	Чукотский автономный округ	049	2
	Ямало-Ненецкий автономный округ	049	2
	Республика Карелия	049	2
	Республика Коми	049	2
	Республика Саха (Якутия)	049	2
	Красноярский край	049	2
	Архангельская область	049	2
Основное мероприятие 1.5 "Воспроизводство минерально-сырьевой базы углеводородного	Арктическая зона Российской Федерации	049	2

сырья"

Мурманская область	049	2
Ненецкий автономный округ	049	2
Чукотский автономный округ	049	2
Ямало-Ненецкий автономный округ	049	2
Республика Карелия	049	2
Республика Коми	049	2
Республика Саха (Якутия) <*>	049	2
Красноярский край	049	2

	Архангельская область	049	2
Основное мероприятие 1.6 "Воспроизводство минерально-сырьевой базы твердых полезных ископаемых"	Арктическая зона Российской Федерации	049	2
	Мурманская область	049	2
	Ненецкий автономный округ	049	2
	Чукотский автономный округ	049	2
	Ямало-Ненецкий автономный округ	049	2
	Республика Карелия	049	2
	Республика Коми	049	2

	Республика Саха (Якутия)	049	2
	Красноярский край	049	2
	Архангельская область	049	2
Основное мероприятие 1.7 "Воспроизводство минерально-сырьевой базы подземных вод (питьевых и минеральных)"	Арктическая зона Российской Федерации	049	2
	Мурманская область	049	2
	Ненецкий автономный округ	049	2
	Чукотский автономный округ	049	2
	Ямало-Ненецкий автономный округ	049	2

	Республика Карелия	049	2
	Республика Коми	049	2
	Республика Саха (Якутия)	049	2
	Красноярский край	049	2
	Архангельская область	049	2
Основное мероприятие 1.8 "Воспроизводство минерально-сырьевой базы общераспространенных полезных ископаемых"	Арктическая зона Российской Федерации	051	2
	Мурманская область	051	2
	Ненецкий автономный округ	051	2

Чукотский автономный округ	051	2
Ямало-Ненецкий автономный округ	051	2
Республика Карелия	051	2
Республика Коми	051	2
Республика Саха (Якутия)	051	2
Красноярский край	051	2
Архангельская область	051	2

<*> Также включены затраты по работам на прилегающих акваториях.

к государственной программе
Российской Федерации
"Воспроизводство и использование
природных ресурсов"
(в редакции постановления
Правительства Российской Федерации
от 31 марта 2020 г. N 379)

СВЕДЕНИЯ

О РЕСУРСНОМ ОБЕСПЕЧЕНИИ И ПРОГНОЗНОЙ
(СПРАВОЧНОЙ) ОЦЕНКЕ
РАСХОДОВ ФЕДЕРАЛЬНОГО БЮДЖЕТА,
БЮДЖЕТОВ ГОСУДАРСТВЕННЫХ
ВНЕБЮДЖЕТНЫХ ФОНДОВ РОССИЙСКОЙ
ФЕДЕРАЦИИ, БЮДЖЕТОВ
СУБЪЕКТОВ РОССИЙСКОЙ ФЕДЕРАЦИИ,
ТЕРРИТОРИАЛЬНЫХ
ГОСУДАРСТВЕННЫХ ВНЕБЮДЖЕТНЫХ ФОНДОВ,
МЕСТНЫХ БЮДЖЕТОВ,
КОМПАНИЙ С ГОСУДАРСТВЕННЫМ УЧАСТИЕМ И
ИНЫХ ВНЕБЮДЖЕТНЫХ
ИСТОЧНИКОВ НА РЕАЛИЗАЦИЮ МЕРОПРИЯТИЙ
ПОДПРОГРАММЫ
"ВОСПРОИЗВОДСТВО МИНЕРАЛЬНО-СЫРЬЕВОЙ
БАЗЫ, ГЕОЛОГИЧЕСКОЕ
ИЗУЧЕНИЕ НЕДР" ГОСУДАРСТВЕННОЙ
ПРОГРАММЫ
РОССИЙСКОЙ ФЕДЕРАЦИИ "ВОСПРОИЗВОДСТВО

**И ИСПОЛЬЗОВАНИЕ
ПРИРОДНЫХ РЕСУРСОВ" В ОТНОШЕНИИ
ПРИОРИТЕТНОЙ
ТЕРРИТОРИИ - АРКТИЧЕСКОЙ ЗОНЫ
РОССИЙСКОЙ ФЕДЕРАЦИИ**

Приоритетная территория (субъект Российской Федерации, входящий в состав приоритетной территории)	Источник финансирования	2016 год	
		план.	факт.
Арктическая зона Российской Федерации	всего	10133	87148,1
	в том числе		
	федеральный бюджет	-	-
	бюджеты субъектов Российской Федерации	2183	2183

	местные бюджеты	-	-
	средства компаний с государственным участием	-	-
	иные внебюджетные источники	7950	84965,1
Мурманская область	всего в том числе	-	3935,8
	федеральный бюджет	-	-
	бюджеты субъектов Российской Федерации	-	-
	местные бюджеты	-	-

	средства компаний с государственным участием	-	-
	иные внебюджетные источники	-	3935,8
Ненецкий автономный округ	всего в том числе	-	70428
	федеральный бюджет	-	-
	бюджеты субъектов Российской Федерации	-	-
	местные бюджеты	-	-
	средства компаний с государственным участием	-	-

	иные внебюджетные источники	-	70428
Чукотский автономный округ	всего в том числе	1000	-
	федеральный бюджет	-	-
	бюджеты субъектов Российской Федерации	-	-
	местные бюджеты	-	-
	средства компаний с государственным участием	-	-
	иные внебюджетные источники	1000	-
	Ямало- Ненецкий	всего в том числе	-

автономный округ	федеральный бюджет	-	-
	бюджеты субъектов Российской Федерации	-	-
	местные бюджеты	-	-
	средства компаний с государственным участием	-	-
	иные внебюджетные источники	-	-
Республика Карелия	всего в том числе	-	400
	федеральный бюджет	-	-

	бюджеты субъектов Российской Федерации	-	-
	местные бюджеты	-	-
	средства компаний с государственным участием	-	-
	иные внебюджетные источники	-	400
Республика Коми	всего в том числе	-	-
	федеральный бюджет	-	-
	бюджеты субъектов Российской Федерации	-	-

	местные бюджеты	-	-
	средства компаний с государственным участием	-	-
	иные внебюджетные источники	-	-
Республика Саха (Якутия)	всего в том числе	4133	4133
	федеральный бюджет	-	-
	бюджеты субъектов Российской Федерации	2183	2183
	местные бюджеты	-	-
	компании с государственным участием	-	-

	иные внебюджетные источники	1950	1950
Красноярский край	всего в том числе	-	-
	федеральный бюджет	-	-
	бюджеты субъектов Российской Федерации	-	-
	местные бюджеты	-	-
	компании с государственным участием	-	-
	иные внебюджетные источники	-	-
	Архангельская область	всего в том числе	5000

федеральный бюджет	-	-
бюджеты субъектов Российской Федерации	-	-
местные бюджеты	-	-
компании с государственным участием	-	-
иные внебюджетные источники	5000	8251,31

